



*För att förbättra förutsättningarna för dig som går eller cyklar i Vaggeryds kommun har tekniska nämnden tagit fram en GC-plan. Befintligt gång- och cykelvägnät har kartlagt, förslag om utbyggnad har diskuterats och förbättringar har tagits fram med en prioriteringslista för varje tätort i kommunen. Totalt har ett fyrtiotal utbyggnadsförslag fastställts. Utifrån denna plan kommer sedan budgetbegäran att göras och investeringstakten bestämmas.*

## Bondstorp

### Prioritet 1

Gång- och cykelväg från länsväg 651 mot Ekstigen.

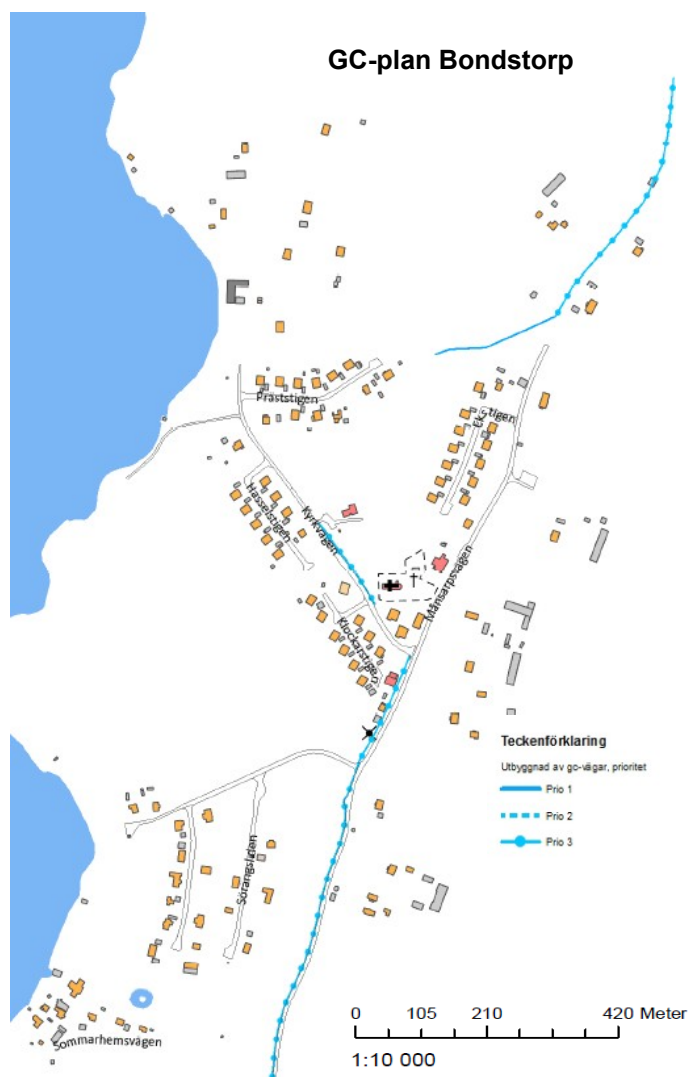
### Prioritet 3

Gång- och cykelväg utmed Kyrkvägen, mellan Präststigen och Kyrkoparkeringen.

Gång- och cykelväg utmed länsväg 651, mellan Sörängsliden och Sommarhemsvägen.

Gång- och cykelväg från Kyrkvägen till Sörängsliden.

Gång- och cykelväg från Unnarydsvägen utmed länsväg 651 till nerfart mot gång- och cykelväg längs Präststigen.



## Hok

### Prioritet 1

Gång- och cykelväg mellan stationen och ”affären”, utmed delar av Lindegatan och Sågverksvägen.

### Prioritet 2

Utredning av enklare gång- och cykeltunnel under riksväg 30.

### Prioritet 3

Gång- och cykelväg utmed riksväg 30, mellan Hok och Svenarum.

Gång- och cykelväg mellan Hok och Hooks Herrgård via Lindevallen.

Gång- och cykelväg från riksväg 30, Jönköpingsvägen, längs Stationsgatan och Vaggerydsvägen till befintlig gång- och cykelväg mot Vaggeryd.

Gång- och cykelväg från riksväg 30 längs länsväg 817 till idrottsplatsen.



## Klevshult

### Prioritet 1

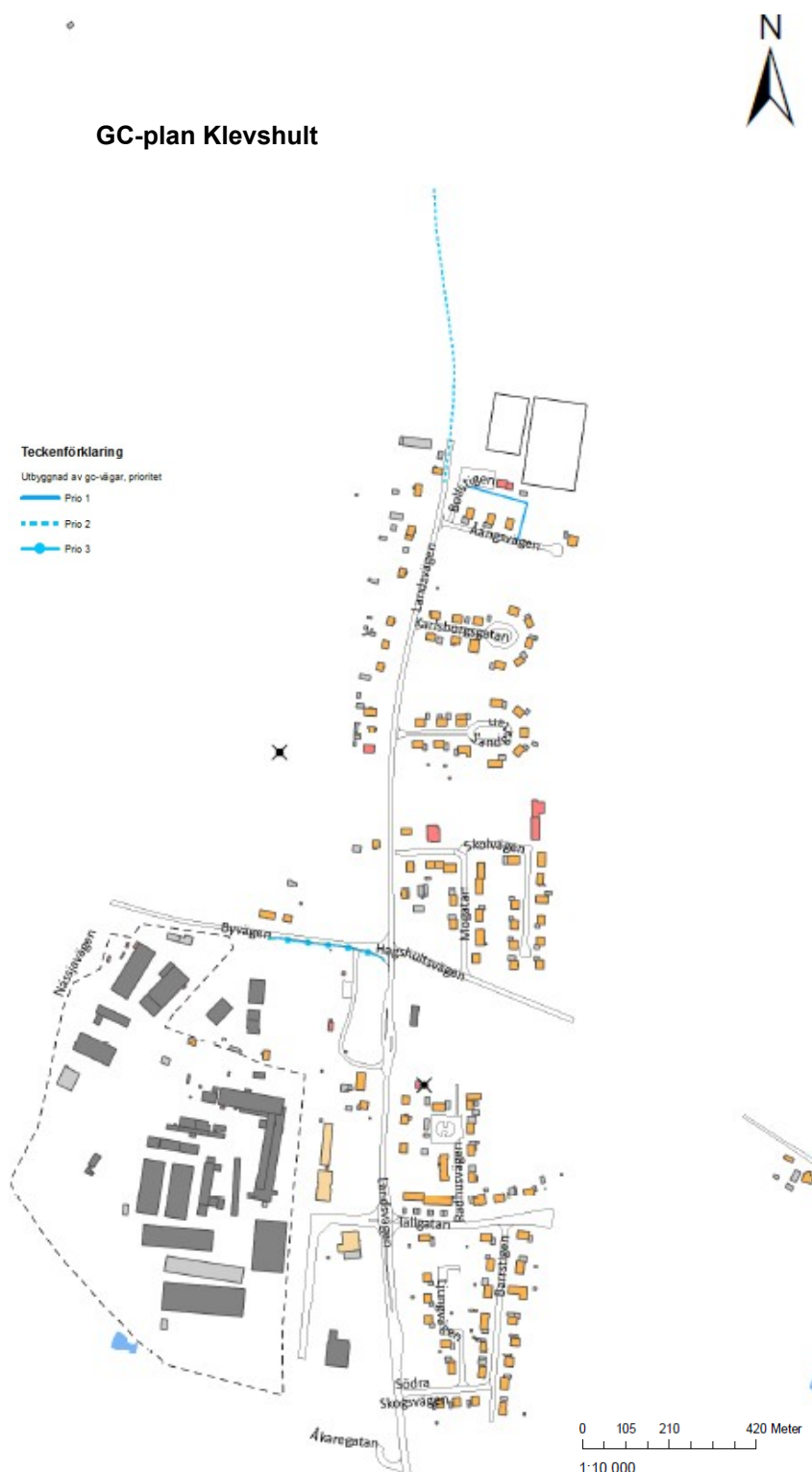
Förlängning av gång- och cykelväg från Åängsvägen till idrottsplatsen.

### Prioritet 2

Gång- och cykelväg till Klevshult utmed länsväg 846.

### Prioritet 3

Planfri korsning och komplettering gång- och cykelväg längs Byvägen/länsväg 638.



## **Skillingaryd**

### **Prioritet 1**

Gång- och cykelväg utmed Stationsgatan mellan Skolgatan och stationen.

Säkra korsningen Ljungberghsgatan där gång- och cykelvägen kommer från tunneln.

Gång- och cykelväg utmed Ljungbergsgatan vid Skillingehus.

Gång- och cykelväg mellan Tofteryds kyrka och badplatsen vid Linneshöjden, delvis längs riksväg 804.

Cykelväg från Skillingaryd till Linneryd.

### **Prioritet 2**

Gång- och cykelväg till Miliseum och Östra lägret kulverten.

Gång- och cykelväg utmed Östra Allégatan.

Binda samman gång- och cykelväg, samt säkra korsningen, vid Femkampsvägen, gång- och cykelväg utmed Långgatan mellan Femkampsvägen och Smålandsgatan samt gång- och cykelväg utmed Smålandsgatan mellan Åkersvägen och gång- och cykelvägen till Femkampsvägen.

Gång- och cykelväg utmed Smedjegatan.

Gång- och cykelväg utmed Fabriksgränd mellan Sturegatan och Betaniagatan.

Gång- och cykelväg Kaffegrändens förlängning.

### **Prioritet 3**

Gång- och cykelväg från Alshultsområdet ut till gång- och cykelvägen utmed länsväg 846.

Gång- och cykelväg utmed Västra Fågellabäcksvägen.

Gång- och cykelväg mellan Fågelfors skolan och Movalla.

### GC-plan Skillingaryd

#### Teckenförklaring

Utbyggnad av go-vägar, prioritet

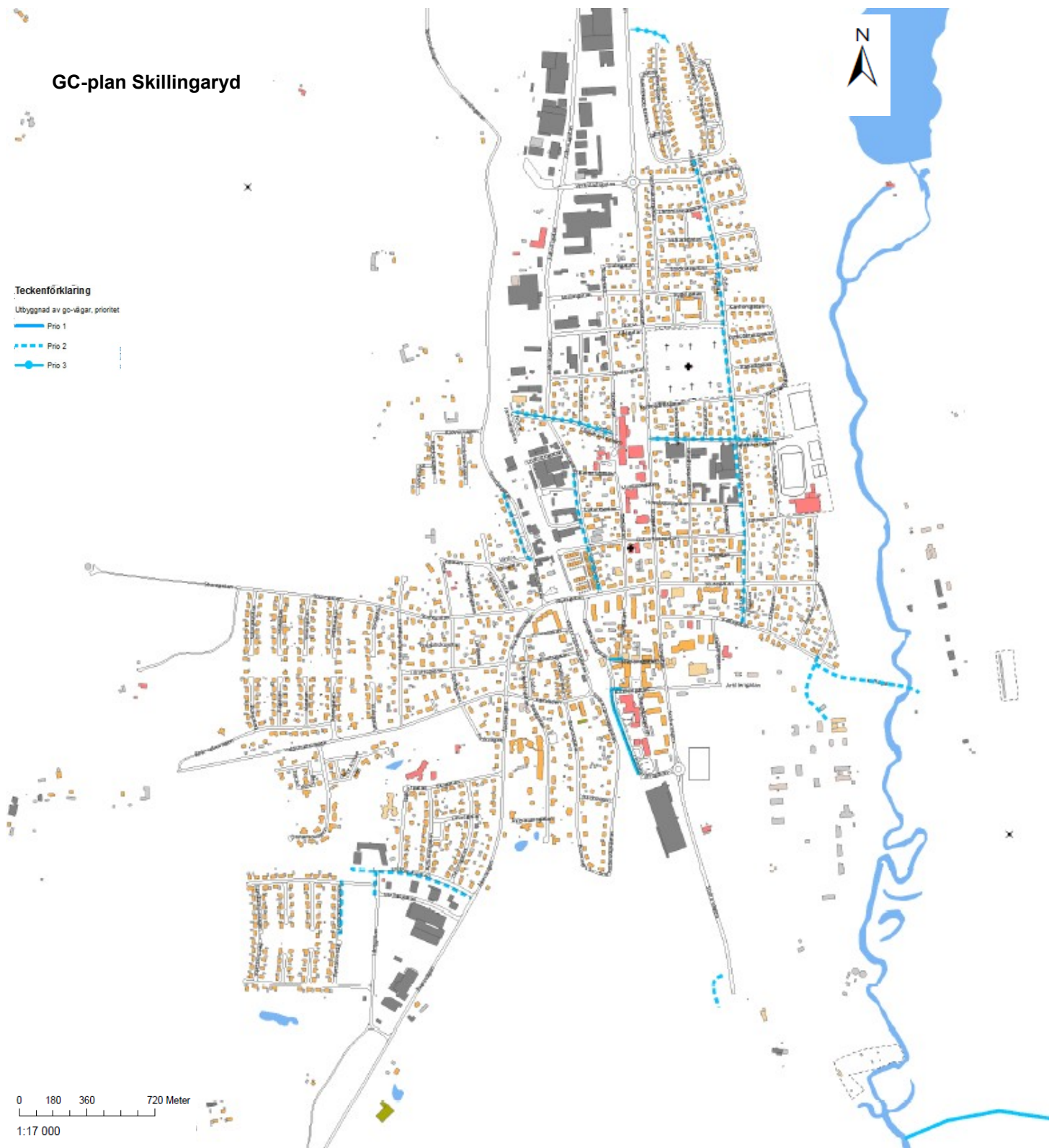
— Prio 1

- - - Prio 2

—●— Prio 3

0 180 360 720 Meter

1:17 000



## **Vaggeryd**

### **Prioritet 1**

Gång- och cykelväg utmed Ödestuguvägen, mellan Håkan Trulssons väg och Storgatan.

Gång- och cykelväg utmed Storgatan mellan Jönköpingsvägen och Stationsgatan.

Gång- och cykelväg från Kapellgatan till vägen till Friluftsgården och belysning.

### **Prioritet 2**

Gång- och cykelväg utmed länsväg 812 mellan Vaggeryd och Lundbyholms kolonilotter.

Gång- och cykelväg längs med Södra Parkvägen.

Gång- och cykelväg vid tunneln Smedbygatan till Jönköpingsvägen.

Gång- och cykelväg utmed Linnarvägen mellan Skogsvägen och Jönköpingsvägen.

Gång- och cykelväg utmed Bäckalyckevägen mot Västra strand.

Gång- och cykelväg med bro mellan Smedbygatan och Talludden (Vårdcentralen).

Gång- och cykelväg utmed Hjortsjön, Västra Strand. Bro över Hjortsjön mellan badplatsen och Västra strand. Gång- och cykelväg från bron till Näckrosstigen. Gång- och cykelväg utmed Badplatsvägen mellan Förborgsvägen och badplatsen.

### **Prioritet 3**

Gång- och cykelväg utmed Odengatan och del av Ödestuguvägen fram till Hjortsjöskolan.

Gång- och cykelväg längs med 804 efter bron över Lagan.

Gång- och cykelväg med bro över Lagan vid Uddens Gränd till gång- och cykelvägen Södra park.

Gång- och cykelväg utmed länsväg 645 mellan Travet och Boda.

Gång- och cykelväg utmed länsväg 812 mellan Lundbyholms kolonilotter och Bäck.

Gång- och cykelväg längs med gamla Bondstorpsvägen från Västra strand till Bäckalyckan.

