




**VAGGERYDS  
KOMMUN**

## **Kulturmiljö i Översiktsplanen**

Hanna Grönlund, projektledare  
Madeleine Larsson, projektsamordnare  
David Norrfjärd, Kultur- och fritidschef

# Dagens agenda

- Varför ny/reviderad översiktsplan?
- Projektplan ÖP
- Kulturmiljö i ÖP- vad tas upp?
- Projektplan kulturmiljöunderlag till ÖP
- Vad händer sen?
- Diskussionsfrågor till nämnden/  
synpunkter




# Varför ny/reviderad ÖP?





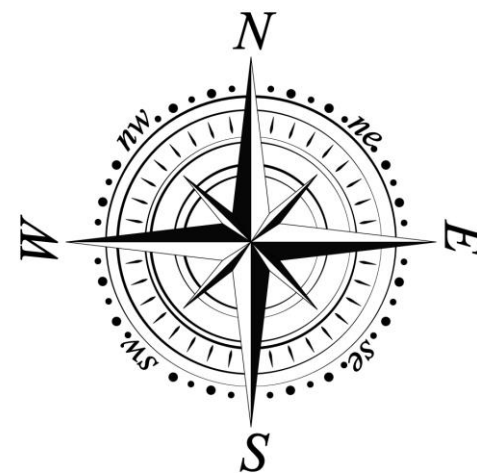

# KF 29-04-2019

- Vaggeryds kommuns översiktsplan, antagen 2012, är till delar inaktuell.
- En ny Översiktsplan för Vaggeryds kommun ska tas fram.
- Nuvarande Översiktsplan gäller tills den nya vunnit laga kraft.



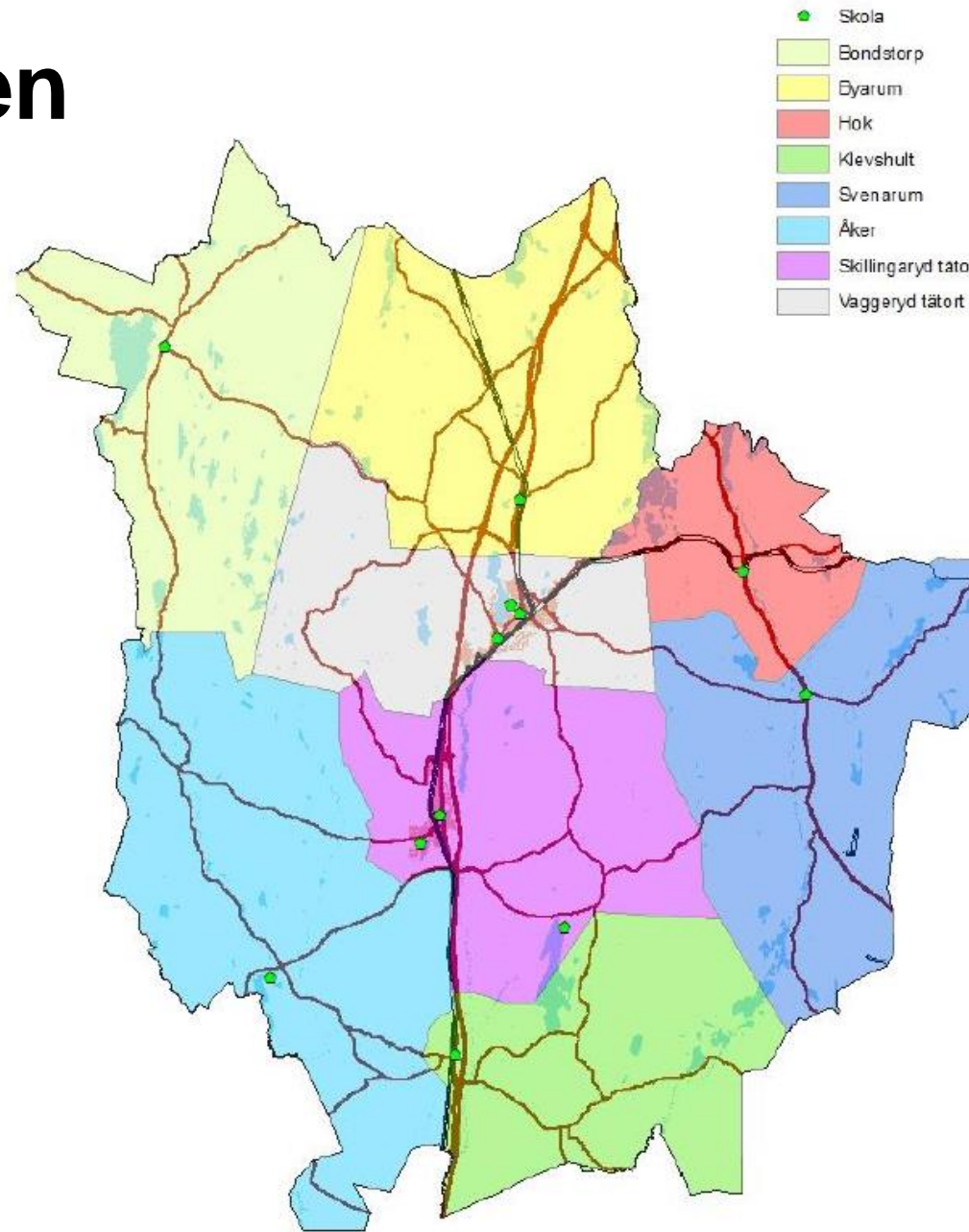
En Översiktsplan ska:

- Vara **aktuell**.
- Omfatta **hela** kommunen.
- Den ska spegla den **politiska** majoritetens uppfattning och beslutas av **kommunfullmäktige**.
- **Vägledning** för beslut om användning, utveckling och bevarande.



# HELA kommunen

- Eftersom hela kommunen ska ingå måste utredningarna ske på rätt detaljeringsnivå



# Vaggeryds kommun skall vara en plats....

Skapa plats för en hållbar utveckling av kommunen. Där hänsyn tas till markens lämplighet utifrån ekologisk, social och ekonomisk hållbarhet.

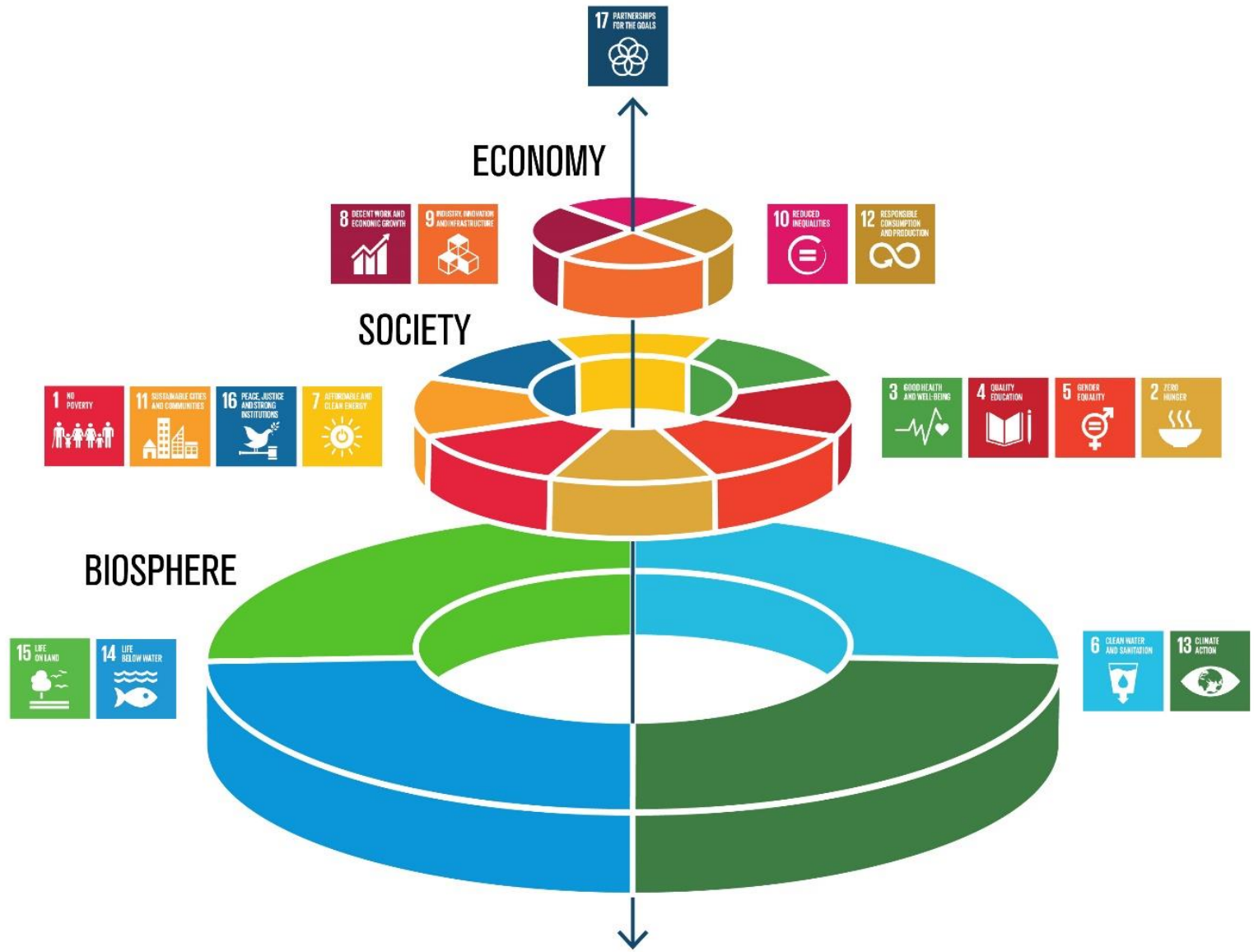
Skapa plats för bra lokaliseringar av skolor och förskolor, värna och områden med plats rekreation, motion, idrott- och föreningsliv



Skapa plats för näringsliv och företag att utvecklas

Dialogturné, medborgardialoger, transparens och delaktighet genom hela projektet. Barnperspektivet och arbeta med social hållbarhet





Graphics by Jerker Lokrantz/Azote





# Projektplan ÖP



# Beställare: Kommunfullmäktige

Kommunstyrelsen

## Styrgrupp: KSAU

**Projektledning:**  
Projektledare  
Projektsamordnare  
kommundirektör  
Kanslichef/bitr. kommundirektör  
MoB chef  
Teknisk chef  
kultur och fritid chef

**Arbetsgrupp**  
Bostadsbebyggelse

**Arbetsgrupp**  
Kommunikation och  
teknisk anläggning

**Arbetsgrupp**  
Grönstruktur och  
ekosystemtjänster

## Referensgrupper

Medborgargrupper

Statliga myndigheter  
Länsstyrelsen,  
Trafikverket,  
Regionen

Ledningsgrupper

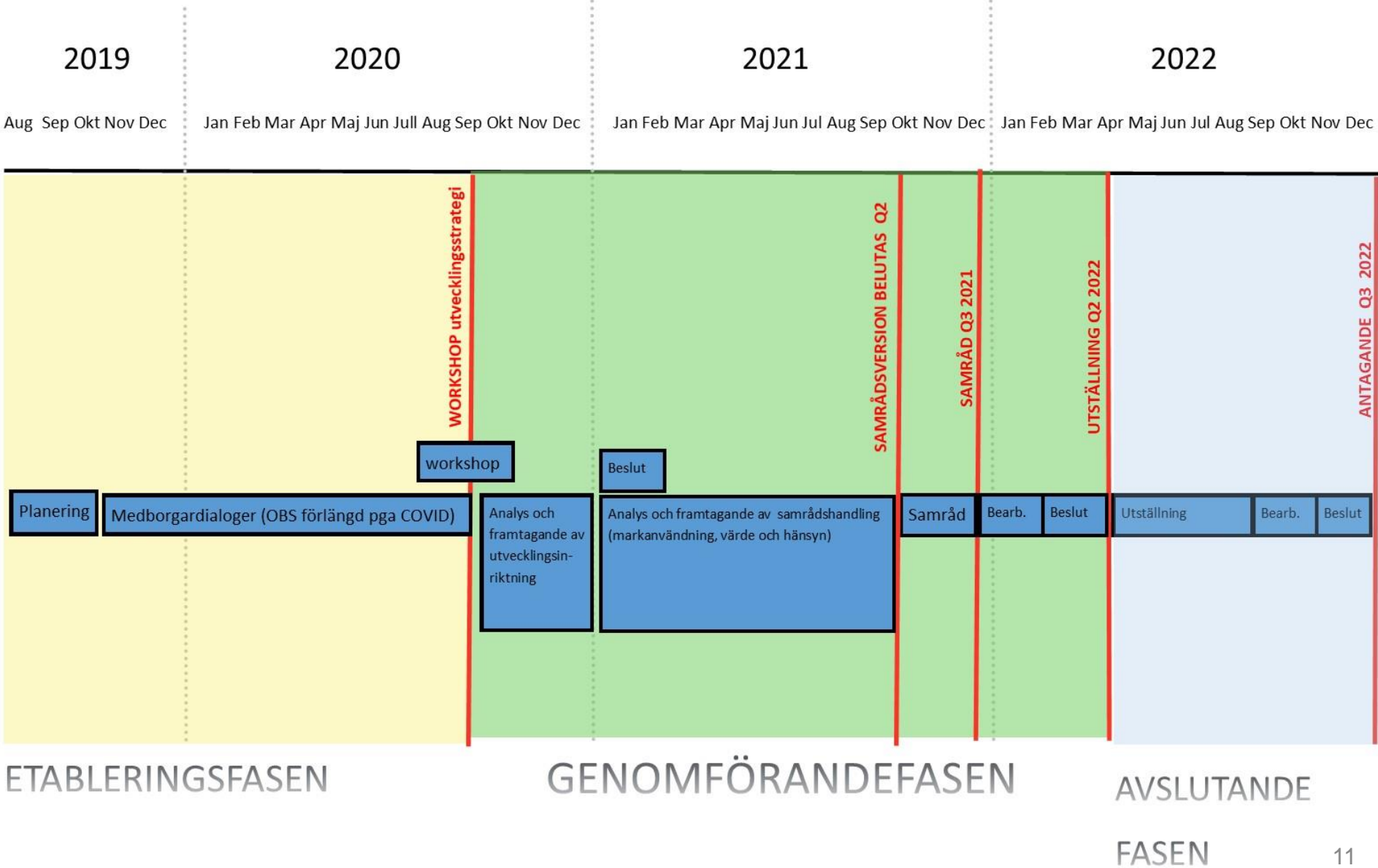
Riksintresset  
Skillingsaryds skjutfält

Näringslivsrådet och  
företagare

Råd och föreningar



# Tidsplan Översiktsplanen




# Kulturmiljö i ÖP




# Befintliga underlag för Vaggeryds kommun idag

- Kultminnesvårdsprogram 1990
- Kulturhistorisk utredning 1988, Jönköpings läns museum
- Kartläggning genomförd av Hembygdsrådet.
- Naturinventering (natur, kultur, sociala värden) 1975.



# Kulturmiljö i nuvarande ÖP

- Byggnadsminnen (statligt utpekade)
- Riksintresse kulturmiljövård
- Kommunala kulturmiljöer
- Vandringsleder
- **21 områden för kommunalt utpekade kulturmiljöer**





## BYARUMS SOCKEN

- Ammelund, Bratteborg samt Norra och Södra Kullhult
- Byarums kyrkby
- Eckersholms bruk
- Flahult-Rastad
- Gärahov
- Kvarnaberg
- Mölna
- Nöthult
- Röshult, Vederyd, Ekeryd

## BONDSTORPS SOCKEN

- Bondstorps kyrkby
- Rasjö masugn

## HAGSHULTS SOCKEN

- Hagshults kyrkby

## HOK

- Lindefors
- Morarp

## SKILLINGARYD

- Kaffegatan
- Kv. Melonen, Ollonet, Plommonet, Skatan, Smultronet och Tomaten.
- Kv. Prästkragen
- Kv. Jupiter och Saturnus
- Kv. Hjorten, Uttern och Vesslan
- Skillingaryds Hembygdspark
- Stationsgatan och järnvägshotellet

## SVENARUMS SOCKEN

- Svenarums kyrkby
- Ekesås by
- Hagafors, Harkeryd och Horshaga
- Hooks Herrgård
- Hubbestad säteri
- Stensjökvarn
- Stoarps by

## TOFTERYDS SOCKEN

- Hult-Henriksbo
- Norra Linneryd
- Nådults by
- Tofteryds kyrkby

## VAGGERYD

- Götafors
- Kv. Kolbryggan och Magistern
- Kv. Staren
- Kv. Thule
- Storgatan
- Vaggerydsgårdarna
- Vaggeryds kvarn

## ÅKERS SOCKEN

- Harfall
- Häradsköp
- Åkers kyrkby
- Älgebo
- Östra och Västra Nässja



## ÅTGÄRDER OCH RIKTLINJER

### Kulturområden

- Intresseområdena skall säkerställas genom att kulturmiljöerna bevakas i planläggning och i bygglovsskeden. Varsamhetsbestämmelser skall införas när nya detaljplaner upprättas.
- I planeringsunderlaget som länsstyrelsen sammanställer åt kommunerna är beskrivningarna av kulturmiljöer inaktuella och bristfälliga och länsstyrelsen behöver ta fram ett bättre underlag som vägledning i plan- och bygglovfrågor.
- Kommunen skall ta fram en ny kulturhistorisk utredning och en plan för hur kulturhistoriska och estetiska värden ska tas till vara och utvecklas, i enlighet med det nationella miljömålet god bebyggd miljö. I undersökningen skall även nyare bebyggelse från 1900-talet och framåt inventeras.
- När den kulturhistoriska utredningen som pågår i kommunen är färdigställd skall informationen omvandlas till planeringsmaterial och införlivas i översiktsplanen.
- För kulturmiljöer skall kulturhistoriska värden bevakas vid detaljplanering och bygglovprövning. Skydds- eller varsamhetsbestämmelser skall införas i detaljplan vid tillfälle.
- På kartorna finns kommunala kulturmiljöer utpekade. I dessa miljöer anser kommunen att man skall kunna utveckla området, bygga till och bygga nytt men att hänsyn måste tas till platsens historia och den bebyggda miljöns karaktär.






# Målet är att göra dessa strategier tydligare!

- Exempel:

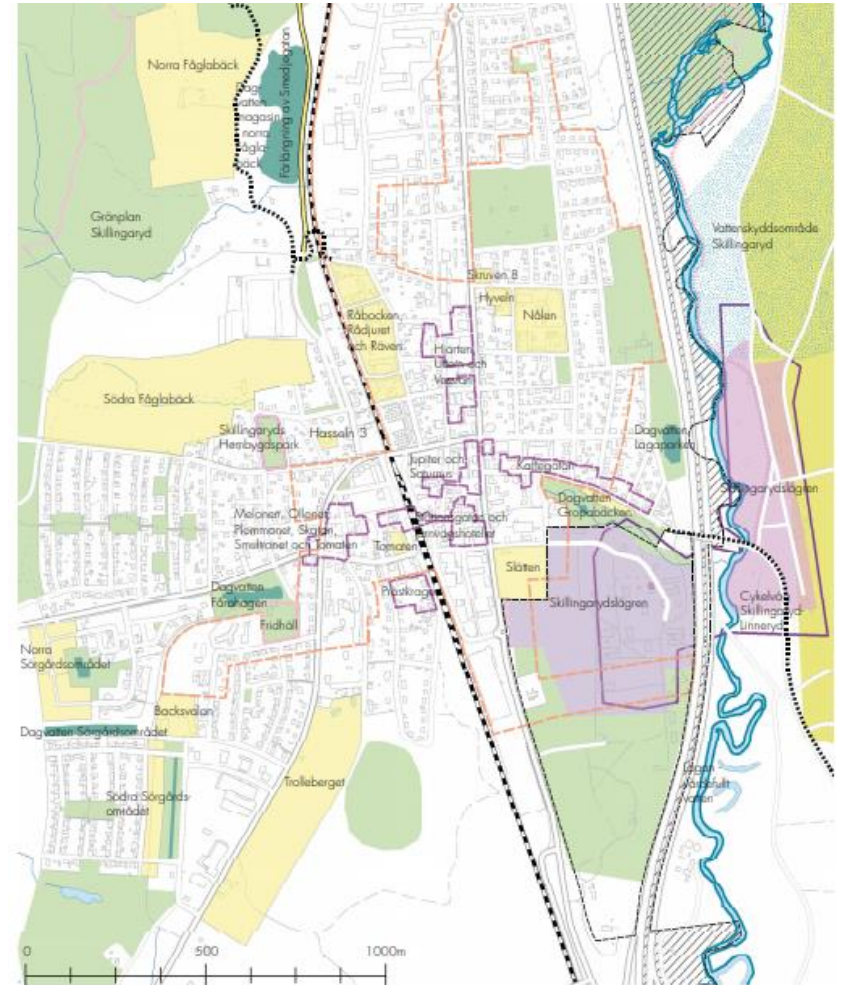
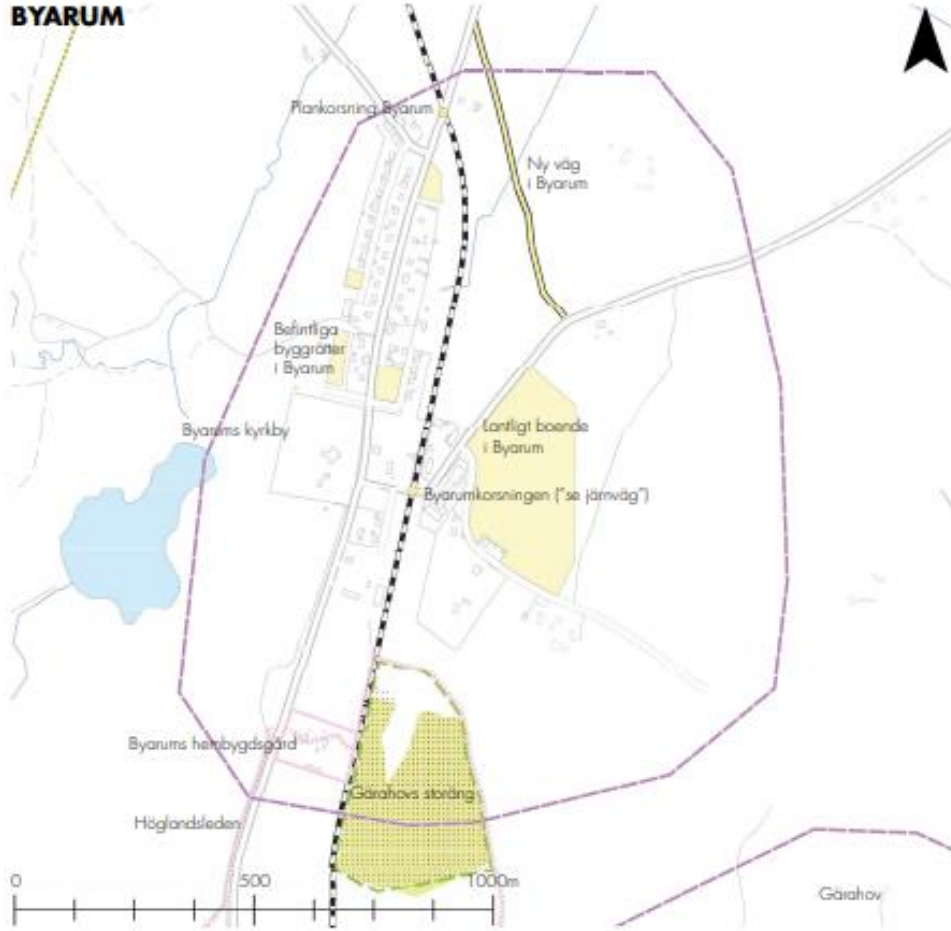
”Värna om kulturlandskapet vid byggnation och förändrad markanvändning”

”Arbeta för att kulturhistoriskt värdefulla byggnader värnas”

**Baserat på färsk input från nya utredningen.**



# BYARUM



# Föreningar som remissinstans

- Föreningar kommer att spela en viktig roll då de har mycket **lokalkännedom**.
- Vid framtagandet av planen behöver lokala föreningar involveras och **relationen** till rådet genomförda arbete behöver noggrant **redogöras och förankras**.
- **Ansvarig** för att involvera relevanta föreningar är kultur- och fritidsförvaltningen.



# Vad behövs för att uppdatera ÖP?

- Mycket kan ha hänt sedan nuvarande underlag togs fram för 30 år sedan.
- Varför kan ni inte bara ta Hembygdsrådets kartläggning?
  - Antikvarisk bedömning behövs av miljöerna.
  - Fler perspektiv behövs



# Perspektiv i uppdatering

- Kulturlandskap, kulturmiljöer, kulturhistorisk bebyggelse
- Känslighet vid åtgärder (viktigt tillägg då kommunen exploaterar i hög takt!)
- Uppdatering av åtgärder och riktlinjer efter dagens krav och förutsättningar



# Projektplan för uppdatering av kommunala kulturmiljöer



## Kulturmiljöutredning av kommunala kulturmiljöer i Översiktsplanen


Projektplan för 2021



vaggeryd.se

# Innehåll

1. Områdesbeskrivning
2. Bakgrund och historik
3. Dokumentation av kulturmiljövärden och kulturhistoriska värden
4. Betydelsefulla karaktärsdrag med kulturmiljövärden
5. Övergripande klassificering
6. Slutsatser (åtgärder och riktlinjer)



# Tidsplan för framtagande av underlaget

- Uppstart januari 2021.
- Inventering och rapportsammanställning under våren.
- Slutrapportering i juni.





# Vad händer sen?



# Förslag till delrapporteringsplan av projektet

- **Kultur- och fritidsnämnden**
- 4 februari: presentation av projektplan
- 6 maj: delrapportering
- 24 juni: slutrapportering



# Diskussionsfrågor till nämnden



# Diskussionsfrågor

- Nämndens synpunkter på projektplanen för uppdaterat kulturmiljöunderlag?
- Hur har nämnden använt ÖP under nuvarande mandatperiod?
- Hur kan nämnden/ förvaltningen stötta oss i ett gott samarbete med hembygdsrådet inför den nya ÖP?
- Hur kan ÖP göras mer användarvänlig för Kultur- och fritids nämnden i framtiden?





**PLATS  
FÖR ATT GÖRA  
SKILLNAD**

VAGGERYDS KOMMUN



**VAGGERYDS  
KOMMUN**