



**VAGGERYDS
KOMMUN**

Utvärdering "Valdhultsvägen"



Anteckningar BB (Jörgen)

Revidering GC-plan 2018 med hänsyn till Sörgårdsområdet



Revidering av GC-plan för Vaggeryds kommun, dnr TU 2018/048

Tekniska utskottets beslut

Fastställa förslaget till reviderad GC-plan med följande ändringar:

Bondstorp: GC-väg från Kyrkvägen till Sörängsliden flyttas till prioritet 1.

Hok: GC-vägen mellan Hoks samhälle och Hooks Herrgård via Lindevallen står kvar som prioritet 1.

Klevshult: GC-vägen mellan Skillingaryd och Klevshult läggs som prioritet 2.

Skillingaryd: GC-väg Tofteryds kyrka till badplatsvägen läggs in med prioritet 2.

GC-väg längs Valdshultsvägen ses över och eventuellt förlängs med tanke på kommande nybyggnation.

GC-vägen utmed Fabriksgatan läggs som prioritet 2.

Vaggeryd: GC-väg med linjemarkering längs Södra Parkvägen i Vaggeryd läggs som prioritet 1.

GC-väg över Hjortsjön och anslutande GC-vägar läggs som prioritet 2.

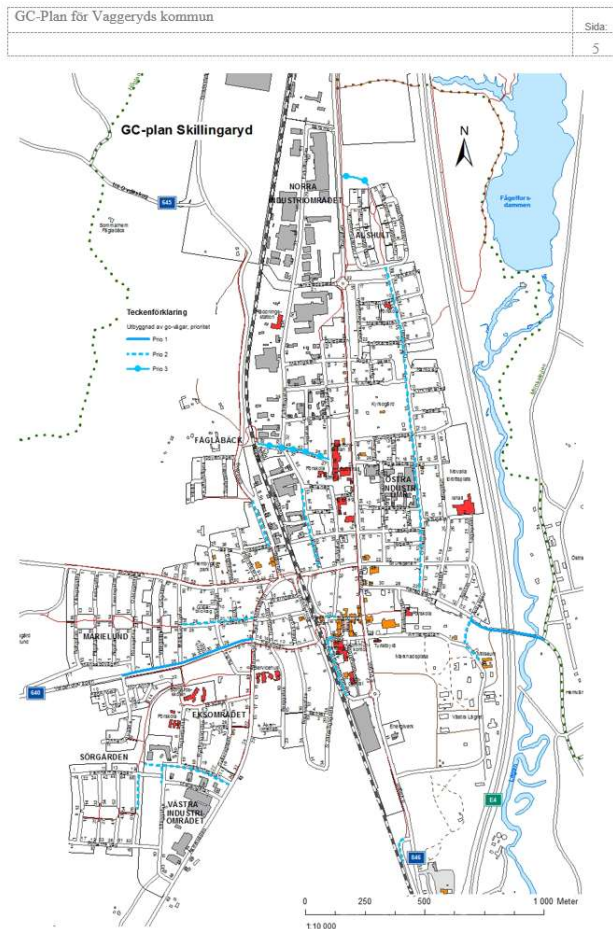
GC-vägen längs med Storgatan i Vaggeryd och Länsväg 804 delas i två etapper där första delen över Lagan läggs som prioritet 1 och resterande del som prioritet 3.

GC-vägsanslutning till kommande byggnation på Östra strand i Vaggeryd läggs in som prioritet 1.

Sammanfattning av ärendet

Tekniska utskottet reviderade 2016-01-19 kommunens GC-plan utifrån att förbättra möjligheterna för de som går eller cyklar i kommunen. Efter flera inkommande synpunkter bedömde tekniska utskottet att det var dags för en ny revidering. Ett förslag på ny GC-plan har tagits fram till sammanträdet och diskuterades.

GC-plan 2018



Skillingaryd

Prioritet 1

Gång- och cykelväg utmed Valdshultsvägen mellan Åkersvägen och Önnemovägen.

Gång- och cykelväg Kaffegatans förlängning.

Prioritet 2

Gång- och cykelväg mellan Tofteryds kyrka och badplatsen vid Linnesjön, delvis längs riksväg 804.

Gång- och cykelväg utmed Stationsgatan mellan Skolgatan och stationen.

Säkra korsningen Ljungberghsgatan där gång- och cykelvägen kommer från tunneln.

Gång- och cykelväg till Miliseum och Östra lägret kulverten.

Gång- och cykelväg utmed Östra Allégatan.

Binda samman gång- och cykelväg, samt säkra korsningen, vid Femkampsvägen.

Gång- och cykelväg utmed Långgatan mellan Femkampsvägen och Smålandsgatan.

Gång- och cykelväg utmed Smålandsgatan mellan Åkersvägen och gång- och cykelvägen till Femkampsvägen.

Gång- och cykelväg utmed Smedjegatan.

Gång- och cykelväg utmed Fabriksgatan mellan Sturegatan och Betaniagatan.

Prioritet 3

Gång- och cykelväg från Alshultsområdet ut till gång- och cykelvägen utmed länsväg 846.

Gång- och cykelväg utmed Västra Fåglabäcksvägen.

Gång- och cykelväg utmed Ljungbergsgatan vid Skillingehus.

Gång- och cykelväg mellan Fågelforskskolan och Movalla.

Ansökan om statlig medfinansiering till trafiksäkerhetshöjande och miljöförbättrande åtgärder på det kommunala väg- och gatunätet för 2019, dnr TU 2018/059

Tekniska utskottets beslut

Godkänna inskickad ansökan om statlig medfinansiering till trafiksäkerhetshöjande och miljöförbättrande åtgärder på det kommunala väg- och gatunätet för 2019 i Jönköpings län. Gäller ansökan om ombyggnation av busshållplats Torsbo.

Godkänna kommande ansökan om statlig medfinansiering till trafiksäkerhetshöjande och miljöförbättrande åtgärder på det kommunala väg- och gatunätet för 2019 vad gäller ombyggnation av GC-väg utmed Valdshultsvägen i Skillingaryd.

Medel för statlig medfinansiering finns avsatta inom ramarna för de regionala planerna för transportinfrastruktur, de så kallade länsplanerna, samt inom nationell plan för transportsystemet. Statlig medfinansiering innebär att staten kan bidra till genomförande av regionala kollektivtrafik-anläggningar samt till åtgärder inom miljö och trafiksäkerhet på kommunala gator och vägar. Vaggeryds kommun ansöker årligen om medel från Trafikverket enligt ovan.

Följande projekt planeras som förbättring för oskyddade trafikanter genom GC-väg utmed Valdshultsvägen i Skillingaryd:

Utifrån kommunens reviderade GC-plan 2018-09-18 har en GC-väg utmed Valdshultsvägen i Skillingaryd prioriterats och planeras att anläggas i samband med att VA-arbeten ska göras i vägen.

Programbudget 2019

| Gator och vägar | Budget 2018 | Plan 2019 | Plan 2020 | Plan 2021 | Plan 2022 | Mandatperiod 2019-2022 |
|--|--------------|--------------|--------------|--------------|--------------|------------------------|
| Beläggingsarbeten, nya projekt | 500 | 350 | 350 | 350 | 350 | 1 400 |
| Beläggingsunderhåll, reinvestering | 1 200 | 1 500 | 1 700 | 1 900 | 2 100 | 7 200 |
| Kollektivtrafikförbättringar | 0 | 300 | 300 | 300 | 300 | 1 200 |
| Trafiksäkerhetsförbättringar | 275 | 300 | 300 | 300 | 300 | 1 200 |
| Tillgänglighetsförbättringar på offentliga platser | 50 | 50 | 50 | 50 | 50 | 200 |
| Centrumutveckling | 1 000 | 2 000 | 2 000 | 0 | 0 | 4 000 |
| Tätortsutveckling | 0 | 0 | 0 | 500 | 500 | 1 000 |
| Personlutrymme förrådet i Vaggeryd | 300 | 0 | 0 | 0 | 0 | 0 |
| Bro Kapellgatan Vaggeryd | 1 000 | 500 | 0 | 0 | 0 | 500 |
| Asfaltsbeläggning Trävbanan Vaggeryd | 0 | 500 | 0 | 0 | 0 | 500 |
| Infrastrukturella åtgärder | 800 | 800 | 800 | 800 | 800 | 3 200 |
| Summa gator och vägar | 5 125 | 6 300 | 5 500 | 4 200 | 4 400 | 20 400 |

| GC-vägar | Budget 2018 | Plan 2019 | Plan 2020 | Plan 2021 | Plan 2022 | Mandatperiod 2019-2022 |
|--------------------------------------|--------------|--------------|--------------|--------------|------------|------------------------|
| Skillingaryd - Badplatsen Linneryd | 500 | 0 | 0 | 0 | 0 | 0 |
| Vaggeryd - Taglarpsvägen | 1 000 | 0 | 0 | 0 | 0 | 0 |
| Infrastrukturella åtgärder, GC-vägar | 1 200 | 400 | 400 | 400 | 400 | 1 600 |
| Hok GC-tunnel Rv. 30 | 0 | 0 | 500 | 4 000 | | 0 |
| Gång- och cykelbro över Hjortsjön | | | | | 500 | 0 |
| Summa GC-vägar | 2 700 | 400 | 400 | 400 | 400 | 1 600 |
| Belysning: | | | | | | |
| *) Diverse projekt, belysning | 150 | 150 | 150 | 150 | 150 | 600 |
| Energisparåtgärder | 2 000 | 2 000 | 2 000 | 2 000 | 0 | 6 000 |
| Summa belysning | 2 150 | 2 150 | 2 150 | 2 150 | 150 | 6 600 |
| *) Prioritering Bondstorp | | | | | | |

Beslut om medfinansiering Trafikverket

Ärendenummer
TRV 2018/107119

Sidor
1(3)

Vaggeryd kommun
Barngårdsgatan 2, 568 21, Skillingaryd

BESLUT

Beslutat av
Lennart Andersson
Dokumentdatum
2018-11-16



Kopia till: Region Jönköpings Län

Statlig medfinansiering till gång- och cykelväg Vildshultsvägen, Skillingaryd – beslut om omfattning och utformning samt preliminärt kostnadsunderlag och belopp (Steg 1-2)

Beslut

Trafikverket beslutar att gång- och cykelväg Vildshultsvägen, Skillingaryd beviljas statlig medfinansiering enligt förordning (2009:237) om statlig medfinansiering till vissa regionala kollektivtrafikanläggningar m.m.

Beslutet omfattar fastställelse av att:

1. åtgärden till sin omfattning och utformning kvalificerar sig för statlig medfinansiering
2. det i ansökan angivna kostnadsunderlaget bedöms som rimligt för åtgärdens utformning och karaktär
3. preliminärt kostnadsunderlag uppgår till 1013000 kronor
4. procentsatsen för statlig medfinansiering är 50%
5. det belopp som maximalt kan beviljas för åtgärdens genomförande är 506000 kronor
6. åtgärden ska påbörjas under år 2019 och slutredovisas senast i december år 2019

Genomförande av gång- och cykelväg Vildshultsvägen, Skillingaryd bedöms vara förenligt med 2 § 5 p i ovan nämnd förordning då åtgärden innebär fysiska åtgärder för förbättrad miljö och trafiksäkerhet på kommunala vägar och gator.

Bakgrund

Vaggeryd har i ansökan daterad 20181004 hos Trafikverket ansökt om statlig medfinansiering för åren 2019-2019 avseende Gång- och cykelväg Vildshultsvägen, Skillingaryd med en total kostnad av 1013000 kronor.

Åtgärden innebär kortfattat att bygga ut GC-väg längs hela Valdshultsvägen från Önnemovägen till Åkersvägen, och därmed binda samman sträckningen. Åtgärden innebär också att bygga om och hastighetssäkra gång- och cykelpassagerna vid Marielundsgatan, Parkvägen och Åkersvägen så att de up

Trafikverket bedömer att genomförande av gång- och cykelväg Vildshultsvägen, Skillingaryd på det sätt som anges i ansökan kommer att bidra till de båda transportpolitiska målen då åtgärden bidrar till ökad tillgänglighet för alla, ökad trafiksäkerhet, att miljö kvalitetsmålen uppnås och till ökad hälsa.

TT-TMALL 0049 Beslut v 1.0

TRAFIKVERKET
761 89 BORLÄNGE

Texttelefon: 010-123 50 00
Telefon: 0771-921 921
trafikverket@trafikverket.se
www.trafikverket.se

Dokumentet är elektroniskt undertecknat

Antaget Trafiksäkerhetsprogram



**VAGGERYDS
KOMMUN**

| | | |
|---|--|-----------------------------|
| Dokumenttyp Riktlinjer | Beslutad av (datum och §) Tekniska nämnden 2019-05-14 §60 | Giltig fr o m 2019-05-14 |
| Dokumentansvarig Teknisk chef | | |
| Gäller för Alla kommunens verksamheter | Senast reviderad | Version nr |

Trafiksäkerhetsprogram 2019-2023

Förord



Revidering av GC-plan 2019



MÖTESPROTOKOLL

Teknisk nämnd (TN)

Mötesdatum
2019-09-17

Gång- och cykelväg utmed länsväg 812 (Svenarumsvägen) mellan Lundbyholms kolonilotter och Bäck läggs in som prioritet 3.

Sammanfattning

Tekniska utskottet godkände senast 2018-09-18 § 89 en revidering av GC-planen för Vaggeryds kommun. Sedan dess har några GC-vägar byggts:

Gång- och cykelväg utmed Valdshultsvägen mellan Åkersvägen och Önnemovägen i Skillingaryd (pågår).

Gång- och cykelväg utmed Storgatan över bron i Vaggeryd.

Propositionsordning

Ordförande frågar om tekniska nämnden kan bifalla revideringarna, och finner det bifallet.

Ordförande frågar om tekniska nämnden kan fastställa GC-planen med föreslagna revideringar, och finner den fastställd.

Expedieras till

Teknisk chef
Gatu- och parkchef

Beslutsunderlag

- Borttagen på grund av personuppgifter.
- Borttagen på grund av personuppgifter.

Paragrafen är justerad

Slutredovisning gång- och cykelväg Valdshultsvägen, TN 2019/136

Åtgärden har bidragit till säkrare gång- och cykelvägspassager (GC) för oskyddade trafikanter, främst skolbarn. GC-vägen har byggts längs med hela Valdshultsvägen från Önnemovägen till Parkvägen och därmed bundit samman sträckan.

Utbyggnaden har även bundit ihop GC-vägen mot det framtida exploateringsområdet på Sörgårdsområdet som planeras att byggas 2020. Gång- och cykelpassager vid Marielundsgatan, Parkvägen och Hjortronvägen har byggts om och hastighetssäkrats med passagebelysning för en tryggare trafiksäkerhetsmiljö. De uttjänta belysningsstolparna har bytts ut.

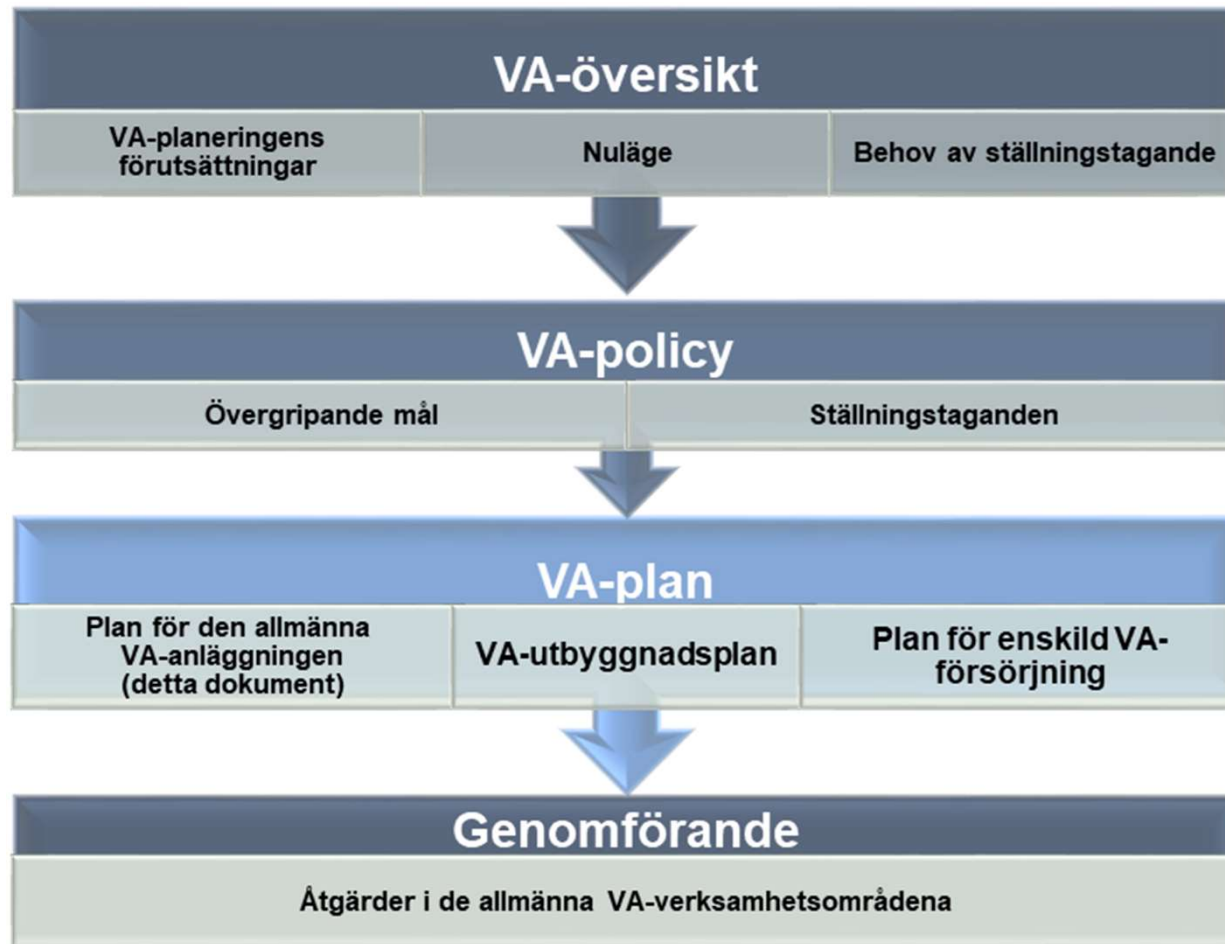
GC-vägen har byggts med tre meters bredd för att säkerställa snöröjningsmöjligheten längs GC-vägen. Infarten till samhället har tydliggjorts genom den nya trafikmiljön. Avvattningen av gatumiljön har förstärkts.

Projektet bedrevs som ett samverkansprojekt i samband med VA-sanering vid utbyte av uttjänta vatten- och avloppsledningar.

Slutredovisning gång- och cykelväg Valdshultsvägen

| | Utfall (tkr) |
|---|--------------|
| Kommunal budget 9204, trafiksäkerhetsförbättringar | 300 |
| Bidrag trafikverket 9204 | 504 |
| Kostnad 9204 | -476 |
| Differens | 328 |
| | |
| Kommunal budget 9908, asfaltsbeläggning | 1 500 |
| Kostnad 9908 | -589 |
| Differens | 911 |
| | |
| Kommunal budget 9211, gatubelysning | 150 |
| Kostnad 9211 | -199 |
| Differens | -49 |
| | |
| Totalkostnad GC - Valdshultsvägen | 1 264 |
| Kommunal nettokostnad | 760 |

Vatten- och avloppsplanering



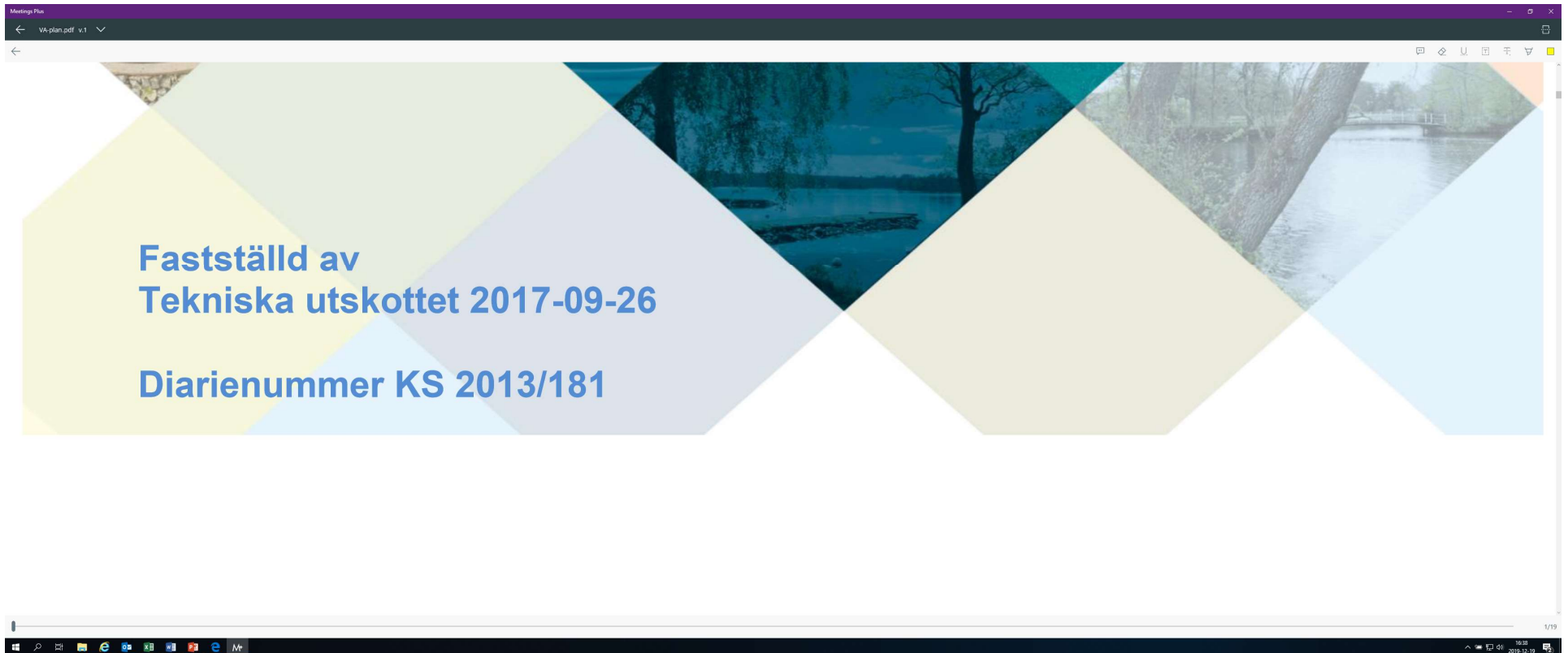
VA- Policy



**Fastställd av
Kommunfullmäktige 2016-04-25 §36**

Diarienummer KS 2013/181 och 2015/475M.

VA-plan



Steg 1 - VA-översikt. Översikten beskriver VA-planeringens förutsättningar, nuläget i kommunens allmänna anläggningar och i de enskilda anläggningarna samt framtida behov både inom och utanför nuvarande VA-verksamhetsområden. VA-översikten utgör ett underlag till VA-policy och VA-plan, och fastställdes av tekniska utskottet 2015-12-08 samt miljö- och byggnämnden 2015-12-15.

Steg 2 – VA-policy. Policyn innehåller dels övergripande mål för VA-verksamheten och dels ställningstaganden utifrån de behov som påvisats hos i VA-översikten. VA-policyn är ett viktigt styrdokument i arbetet med VA-planen, tillsammans med andra övergripande planer samt i den fysiska planeringen. VA-policyn antogs av Kommunfullmäktige 2016-04-25.

Steg 3 – VA-plan. VA-planen tas fram med utgångspunkt från VA-översikten och VA-policyn. I VA-planen redovisas plan för den allmänna VA-anläggningen (detta dokument), VA-utbyggnadsplan samt plan för enskild vatten- och avloppsförsörjning. VA-planen för de allmänna VA-verksamhetsområdena ska årligen revideras och antas av tekniska utskottet.

Steg 4 – Genomförande och uppföljning. De enskilda åtgärderna i VA-planen ska införlivas i kommunens löpande budgetprocess så att nödvändiga resurser avsätts för åtgärder i de kommunala VA-anläggningarna. Uppföljning och därefter revidering av VA-planen ska göras vid behov eller om förutsättningarna ändras markant.

Programbudget 2019

Affärsdrivande verksamhet

| Specifikation affärsdrivande investeringar | Budget 2018 | Plan 2019 | Plan 2020 | Plan 2021 | Plan 2022 | Mandatperiod 2019-2022 |
|---|----------------|---------------|---------------|--------------|--------------|---------------------------|
| Va-anläggningar | | | | | | |
| VA Etablering nya verksamhets- och bostadsområden | 3 000 | 3 000 | 3 000 | 1 000 | 1 000 | 8 000 |
| VA Utredningar utökade verksamhetsområden | 100 | 100 | 100 | 100 | 100 | 400 |
| VA Ledningsförnyelse i befintliga va-ledningsnät | 3 500 | 4 000 | 5 000 | 6 000 | 7 000 | 22 000 |
| VA Utökat verksamhetsområde Rastad, Åhult utmed Fengen och Sandsjön | 300 | 0 | 0 | 0 | 0 | 0 |
| VA Överföringsledning Hagafors - Svenarum - Hok | 0 | 15 000 | 3 000 | 0 | 0 | 18 000 |
| VA mindre Reinvesteringar VA-anläggningar (verken) | 0 | 400 | 400 | 400 | 400 | 1 600 |
| Energisparåtgärder | 100 | 100 | 100 | 100 | 100 | 400 |
| Enbart vatten | | | | | | |
| *) Vattenverk i Vaggeryd med järn- och manganavskiljning | 13 500 | 0 | 0 | 0 | 0 | 0 |
| Förstärkning och ökad säkerhet av råvattentäkt | 1 000 | 2 000 | 500 | 0 | 0 | 2 500 |
| Förstärkning av befintliga vattenledningsnät för brandvattenkapacitet | 0 | 0 | 1 000 | 0 | 1 000 | 2 000 |
| Överföringsledning till vattentorn Vaggeryd | 1 300 | 0 | 4 700 | 0 | 0 | 4 700 |
| *) Beslut före ianspåktagande krävs från kommunstyrelsen | | | | | | |
| Enbart avlopp | | | | | | |
| Avloppspumpstationer förnyelse | 600 | 0 | 700 | 0 | 700 | 1 400 |
| Kapacitetsåtgärder och tillbyggnad avloppsreningsverk i Skillingaryd | 6 000 | 0 | 8 000 | 0 | 0 | 8 000 |
| Ny huvudpumpstation i Vaggeryd | 0 | 0 | 0 | 3 000 | 0 | 3 000 |
| Rivning av gamla avloppsreningsverket i Vaggeryd | 0 | 0 | 0 | 0 | 1 500 | 1 500 |
| Anläggningsavgifter | -2 200 | -2 400 | -2 400 | -2 400 | -2 400 | -9 600 |
| Summa Va-anläggningar | 27 200 | 22 200 | 24 100 | 8 200 | 9 400 | 63 900 |
| Totalt Teknisk nämnd | 27 200 | 22 200 | 24 100 | 8 200 | 9 400 | 63 900 |

Slutredovisning byte av vatten- och avloppsledningar i Valdshultsvägen, Skillingaryd

270 meter spillvatten och dricksvatten samt 235 meter dagvattenledning har förnyats under VA-projektet på Valdshultsvägen.

Ledningsförnyelse behandlar ledningar där Vaggeryds kommun är huvudman. Privata VA-ledningar och serviser på privata fastigheter är exkluderat.

Ledningsförnyelseprojekt prioriteras utefter en poängsammanslagning av funktion, material, ålder, mängd ovidkommande vatten, driftstörningar och flertalet andra aspekter.

Målet med ledningsförnyelse är att uppnå den förnyelsetakt för VA-ledningar Svenskt Vatten rekommenderar samt att minska mängden ovidkommande vatten i spillvattenledningarna.

Projektet bedrevs som ett samverkansprojekt tillsammans med gatu- och parkavdelningen, utbyggnad av gång- och cykelväg.

Slutredovisning byte av vatten- och avloppsledningar i Valdshultsvägen, TN 2019/136

| | Utfall (tkr) |
|---|--------------|
| Kommunal budget ID 9311, VA-ledningsförnyelse | 4 000 tkr |
| Totalkostnad | -2 463 tkr |
| Resultat | +1 537 tkr |

