



# Grönstrukturplan 2020

Dialog "Min gröna plats"



VAGGERYDS  
KOMMUN



# Grönstrukturplan Vaggeryds kommun

Underlagsrapport 1- Digital, muntlig och skriftlig dialog ”Min gröna plats”: Allmänhetens nyttjande och syn på gröna miljöer i Vaggeryds kommun 2018

---

Den här rapporten bidrar till följande Agenda 2030- mål:



Uppdraget lämnades av kommunstyrelsen: 2017-11-08

Remissperiod: 2019-09-01 till 2019-11-01

Godkänt av kommunstyrelsen: 2020-03-04

Antagen av kommunfullmäktige: xxxx-xx-xx

Omslagsfoto: Pixabay, Hanna Grönlund

Alla diagram i denna sammanställning kan användas fritt inom kommunens verksamheter med hänvisning till källan.

Framtagande av planen har delvis finansierats med medel från Lokala naturvårdssatsningen LONA

## Sammanfattning

- ❖ Sammanlagt har 292 svar inkommit under medborgardialogen "Min gröna plats", både via digitala och fysiska enkäter.
- ❖ I Vaggeryds tätort har majoriteten av de svarande placerat ut sina gröna platser vid Friluftsgården, runt Hjortsjön (framförallt östra sidan) och längs Lagan.
- ❖ I Skillingaryds tätort har majoriteten av de svarande placerat ut sina gröna platser vid Grönelund, Fåglabäck, Fågelforsdammen, längs Lagan och Skjutfältet.
- ❖ Sammanfattningsvis är det ca. 55% av samtliga svarande som är nöjda med centrummiljöerna. Nöjdast är de som bor i de mindre tätorterna.
- ❖ Generellt sett för samtliga svarande är det en tredjedel som bor inom 200 meter från sin gröna plats, och resterande två tredjedelar måste ta sig längre.
- ❖ Hälften av samtliga svarande anger att de besöker sin gröna plats oftare än en gång i veckan. Svarande från Vaggeryd anger i större utsträckning att de besöker sin gröna plats oftare än en gång i veckan, jämfört med övriga orter.
- ❖ Sammanfattningsvis är det motion, rekreation och biologisk mångfald som flest svarande angett som anledning till varför de besöker sin gröna plats.
- ❖ För de svarande i Vaggeryds tätort framgår att närhet till vatten spelar en viktig roll för den gröna platsen.
- ❖ Fler aktiviteter och funktioner i grönområdena skulle få de svarande att generellt sett besöka gröna platser oftare. Exempel kan vara bänkar och bord, aktiviteter för alla åldrar, belysning, träningsmöjligheter osv.
- ❖ Ca. 289 kommentarer och förslag har inkommit i enkätens öppna kommentarsfält från medborgarna kring kommunens grönstruktur och hur den kan bli bättre för dem. Förslagen har delats in i kategorierna skapa, skydda och stärka.



# Innehåll

Kort information om enkäten .....	1
Läsning av rapporten.....	2
Bakgrund .....	3
Metodik .....	5
Resultat.....	7
Respondentprofil samtliga svarande.....	2
Respondentprofil- oviktade värden för Vaggeryds tätort.....	3
Respondentprofil- oviktade värden för Skillingaryd tätort.....	4
Centrummiljöns utformning.....	5
Slutsatser centrummiljö .....	6
Kommuninvånarnas gröna plaster .....	7
Slutsatser kring invånarnas gröna plats .....	9
Nåbarhet till gröna platser .....	10
Slutsatser nåbarhet .....	11
Besöksfrekvens.....	13
Slutsatser besöksfrekvens .....	14
Attraktiva upplevelsevärden .....	15
Slutsatser attraktiva upplevelsevärden enligt invånarna.....	19
Utvecklingsområden.....	20
Slutsatser utvecklingsområden .....	25
Kommentarer och konkreta förbättringsförslag från invånarna.....	26



## Kort information om enkäten

Medborgardialogen har genomförts i olika forum och med olika dialogmetoder för att fånga perspektiv från så många medborgargrupper som möjligt. Dialogen har genomförts i kommunens regi där enkäter och möten med allmänheten genomförts. Syftet med medborgardialogen har varit att:

- Införskaffa kunskap om hur Vaggeryds kommuns invånare använder och ser på de gröna miljöerna i allmänhet i Vaggeryds kommun.
- Skapa ett underlag som kan användas som nyckeltal och styrkort i den kommunala planeringen av gröna ytor.
- Skapa det första medborgarunderlaget i Vaggeryds kommun som berör planering av gröna ytor, som sedan kan användas som jämförelsevärden i uppföljande dialoger och enkäter.

En digital enkät har funnits på kommunens hemsida mellan den 4 maj till den 30 september 2018. Enkäten baseras på frågor från liknade enkäter som tagits fram av Jönköpings kommun<sup>1</sup> och Kristianstad kommun<sup>2</sup>. Utöver den digitala enkäten har skriftliga enkäter delats ut till vissa målgrupper (pensionärer och studerande på Fenix gymnasieskola) vars svarsfrekvens var låg i den digitala enkäten efter att halva svarstiden passerat. Fysiska möten och muntliga dialoger har även genomförts på marknader och event där kommunen varit arrangör eller varit representerad. Tyvärr har målgruppen barn upp till 12 år inte kunnat fångas in i enkäten, var av kompletterande dialog rekommenderas av projektledningen i framtida dialoger. Grönstrukturplanen fokuserar främst på tätorterna i kommunen; Vaggeryd, Skillingaryd, Hok, Klevshult, Bondstorp samt Byarum. Medborgardialogen har dock varit öppen för alla invånare i kommunen oavsett vilken ort de bor på.

### Läsning av rapporten

Diagrammen i rapporten visar totalresultatet från medborgardialogen med oviktade värden, d.v.s. att de redovisar den exakta fördelningen av de inkomna svaren. Diagram kommer att presenteras under fyra huvudrubriker som speglar olika delar av resultatet: samtliga svar, svar från Vaggeryds tätort, svar från Skillingaryd tätort och svar från övriga tätorter (Hok, Klevshult, Bondstorp och Byarum).

---

<sup>1</sup> Under juni- augusti 2017 genomförde stadsbyggnadskontoret i Jönköpings kommun medborgardialogen "Min gröna plats" om kommunens parker och grönområden. De fick in synpunkter via e-post, enkäter, Facebook och möten. Resultatet presenterades på webben

<https://jonkoping.maps.arcgis.com/apps/MapJournal/index.html?appid=8ee5425b8b084956867bb66f3aec5e02>

<sup>2</sup> Under 17 aug – 15 sep 2015 genomförde Kristianstad kommun C4 Teknik, avdelningen Offentliga rummet en enkät om de offentliga, främst gröna, miljöer via postalt utskick med kompletterande digitala svarsmöjligheter. Resultatet sammanställdes i rapporten "Grönplan 2017- medborgarenkät" samt publicerades på webben

<https://www.kristianstad.se/contentassets/9704e052009f452b863a54ad689531ad/1-medborgarenkat-2015.pdf>

## Bakgrund

I november 2017 beslutade kommunstyrelsen att en Grönstrukturplan skulle tas fram för Vaggeryds kommun. Projektets målsättning är att ta fram ett planeringsunderlag, en grönstrukturplan, som ska beskriva kommunens gröna strukturer övergripande samt att ta fram utvecklingsförslag för kommunens tätorter samt Byarum. Utgångspunkten var att få med grön infrastruktur och ekosystemtjänster som nya perspektiv i den fysiska planeringen.

Grönstrukturplanen har fyra fokusområden baserat på hur ekosystemtjänsterna ofta brukar delas in:

- Stödjande ekosystemtjänster
- Reglerande ekosystemtjänster
- Försörjande ekosystemtjänster
- Kulturella ekosystemtjänster

De kulturella ekosystemtjänsterna är viktiga för vår hälsa och vårt välbefinnande. Dessa ekosystemtjänster är lättast att märka av, då vi tar del av dem varje gång vi exempelvis tar en promenad i skogen, ligger och solar på gräsmattan, hör fåglarna sjunga eller plockar blommor.

För varje fokusområde finns ett mål och ett antal strategier. Denna rapport berörs främst av målet och strategierna för kulturella ekosystemtjänster; ”Grönstrukturen ger kommunens invånare möjlighet till god hälsa, rekreation och lärande”.

I arbetet med de kulturella ekosystemtjänsterna är det relevant att dokumentera och löpande utvärdera vilka förutsättningar som finns för vila, lek och aktivitet i grönstrukturen. Vi har bland annat tillämpat en medborgardialog som verktyg för att kartlägga invånarnas intressen och synpunkter, som redovisas i denna rapport.



Illustration: The New Division/Boverket. Inga bearbetningar är gjorda. Länk till licens: <https://creativecommons.org/licenses/by-nd/4.0/legalcode.sv>

# Strategier för kulturella ekosystemtjänster

Nio strategier formulerats som vägledning till hur målet ska uppnås:

## *Fysisk hälsa och mentalt välbefinnande*



- Prioriterade tätortsnära friluftsområden är tillgängliga för alla invånare och anpassningar görs för de med kognitiva och/ eller fysiska funktionsvariationer.
- Grönytor vid äldreboenden, trygghets- boenden, gruppboenden samt daglig aktivitet ska vara av sådan karaktär att det ger mervärde för medborgaren. Det ska vara generösa och välkomnande grönytor kring husen med plana gångvägar, odlingsmöjligheter, fruktträd och bärbuskar.
- De gröna rummen utgör ett sammanhängande nätverk i form av grönstråk.
- I samhällsplaneringen beaktas det tidigt i planprocessen hur exploateringar påverkar befintliga värden för fysisk hälsa och mentalt välbefinnande.
- Kommunens tysta områden utgör möjligheter till rekreation och förblir tysta så långt det är möjligt.

## *Kunskap och inspiration*



- Naturområden i närheten till förskolor, skolor, fritidshem med naturpedagogiska möjligheter ska övervägas att bli skolskogar.
- Lekvärdesfaktorn används som ett verktyg vid utformande av förskolemiljöer. Utomhusmiljön ska kunna vara ett verktyg i pedagogiken och kan bland annat bidra till att öka förståelse för naturen och främja barn och elevers kreativitet och aktivitet.
- Informativa kartor och skyltar om ekosystemtjänster sätts upp i prioriterade stråk som nyttjas mycket av invånarna.

## *Sociala interaktioner*



- I den strategiska planeringen verkar kommunen för en mångfald av gröna rum som riktar sig till flera målgrupper på samma plats.



## Metod

De aktiviteter som genomförts för att sprida information om Grönstrukturplanen och ekosystemtjänster samt samla in åsikter och svar från medborgarna är:

- Den digitala och interaktiva enkäten "Min gröna plats" publicerades på Vaggeryds kommuns hemsida mellan maj-september 2018.
- 30 skyltar med information om ekosystemtjänster och medborgardialogen sattes upp i kommunens 6 tätorter.
- Föreläsning anordnades på Fenix för elever, kommunanställda och allmänheten.
- Fysisk träff på Skillingaryds marknad- 42 inlämnade enkäter.
- Utdelning av skriftliga enkäter till elever på Fenix gymnasieskola- 37 svar.
- Utdelning av skriftliga enkäter till pensionärsföreningar (SPF, PRO Vaggeryd, PRO Skillingaryd, PRO Hok, Svenska kommunal-pensionärernas förbund – 63 svar.
- Mailutskick till SO- lärare med förfrågan om elevdeltagande- 0 svar.
- Utställning om ekosystemtjänster på Vaggeryds bibliotek med 12 skyltar och tolvade djur.
- Utdelning av information om dialogen i brevlådor på samtliga 6 orter.
- Föreläsning för Svenska kommunal-pensionärernas förbund om Grönstrukturplanen och medborgardialogen- med fokus på äldre som åldersgrupp.
- Information om enkäten och utdelning av flyers till föreningarna i Natur- och miljörådet.



Illustration: naturvårdsverket.

### Medborgardialog om grönstrukturplanen

Grönstruktur är ett samlat begrepp för alla gröna områden av olika karaktär och funktion. Grönstrukturen omfattar mark som inte är bebyggd det vill säga alla grönytor utanför och i tätorterna.

Just nu genomför Vaggeryds kommun en digital medborgardialog för att ta reda på vad som är viktigt för kommuninvånarna när det gäller tätorternas parker och grönområden. Medborgardialogen är ett underlag för det fortsatta arbetet med grönstrukturplanen.

- Vi håller på att arbeta fram en ny grönstrukturplan och för att få ett så bra underlag som möjlig är det viktigt att vi får veta vad kommuninvånarna uppskattar och vill se mer av när det kommer till gröna ytor, platser och stråk i samhället, säger Hanna Grönlund, planarkitekt.

[Delta i medborgardialogen om grönstrukturplanen >](#)

Figur 1: Bilden illustrerar den sida där medborgarenkäten fanns upplagd på Vaggeryd.se mellan maj-september.



Figur 2: Medborgardialogen har genomförts på olika sätt genom året- allt ifrån dialog med medborgare på Skillingaryds marknad (vänstra hörnet), informativa och interaktiva skyltar (nedre raden bild 1 och 2 från vänster), 72 inkomna skriftliga enkäter från Fenixelever (övre raden bild 2 från vänster), utställning i Vaggeryds bibliotek om ekosystemtjänster (övre raden bild 3 från vänster samt nedre raden högra hörnet) samt en föreläsning med Martin Emtén för Fenixeleverna samt allmänheten (övre högra hörnet).

## Resultat

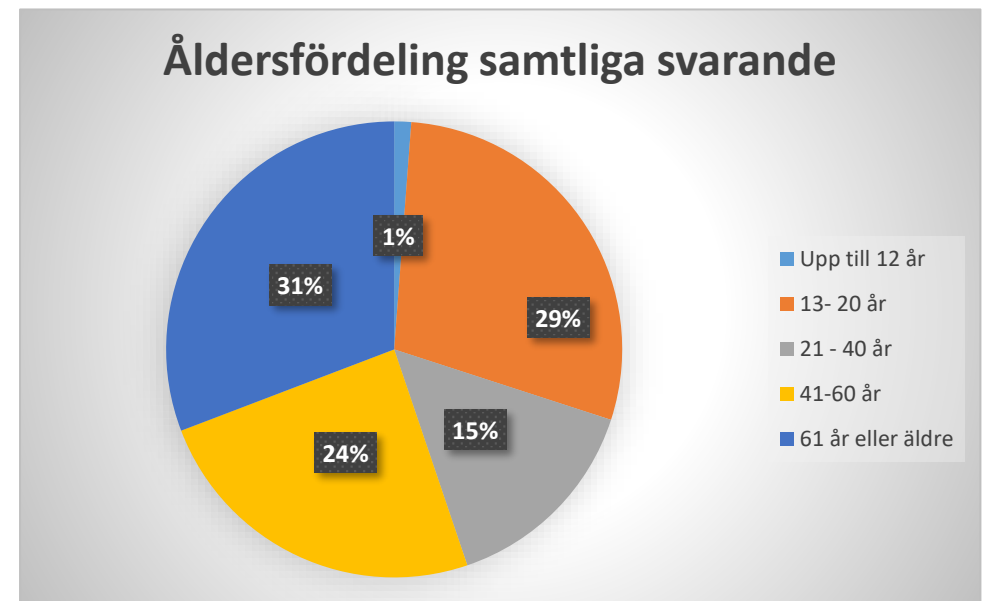
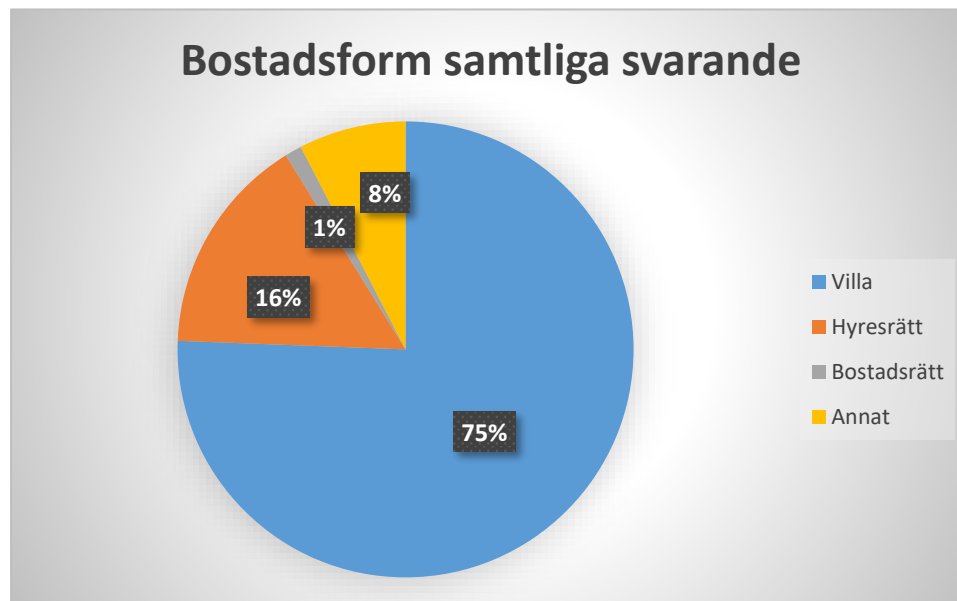
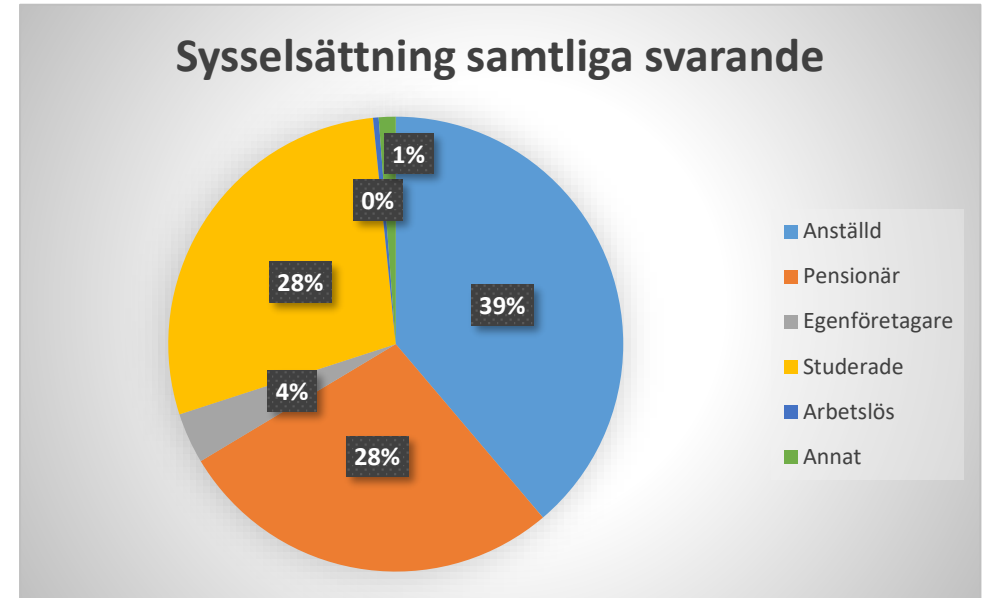
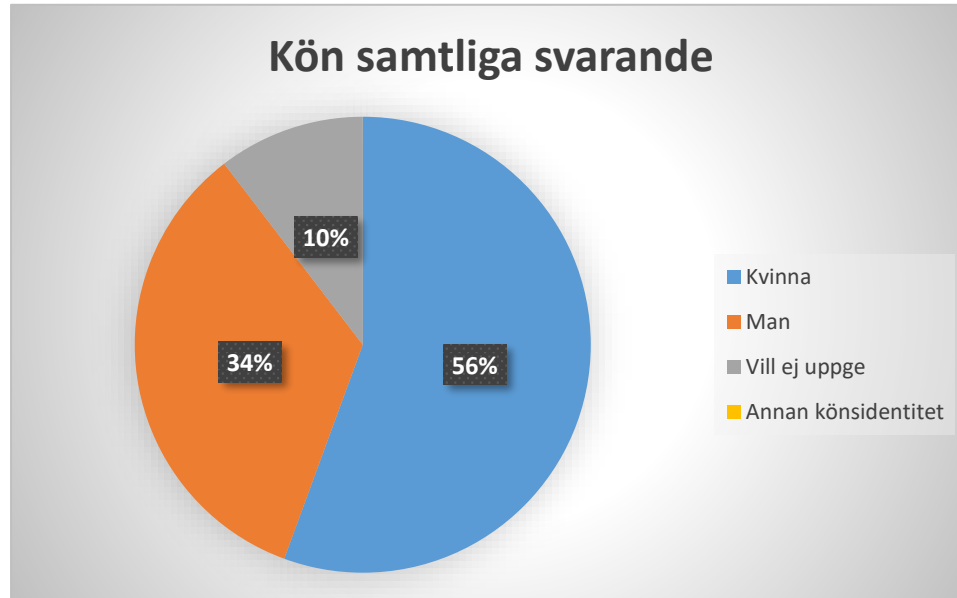
Resultatet presenteras efter de frågekategorier som ställdes i enkäten. Följande delar presenteras i resultatet:

- Respondentprofil
- Centrummiljöns utformning
- Kommuninvånarnas gröna platser
- Nåbarhet till grön plats
- Besöksfrekvens
- Attraktiva upplevelsevärden på grön plats
- Utvecklingsområden
- Utvecklingsförslag (från fritextfält)

Resultatet inom varje kategori presenteras i fyra diagram: samtliga svarande, Vaggeryd, Skillingaryd samt övriga orter. Anledningen till att Vaggeryd och Skillingaryd presenteras mer ingående är på grund av att antalet svarande för övriga tätorter har varit låg.



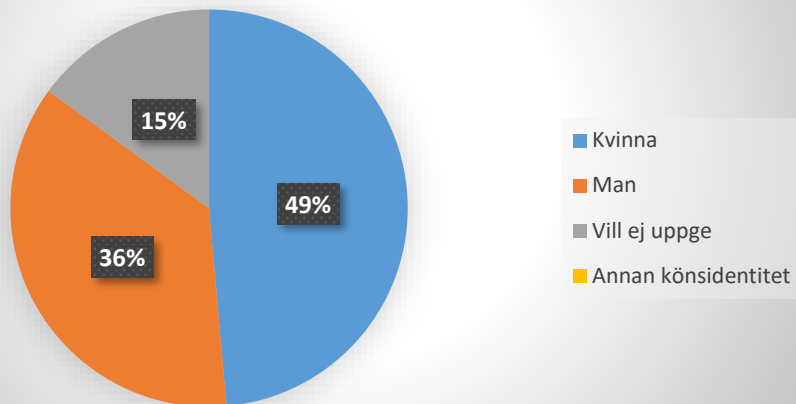
## Respondentprofil samtliga svarande



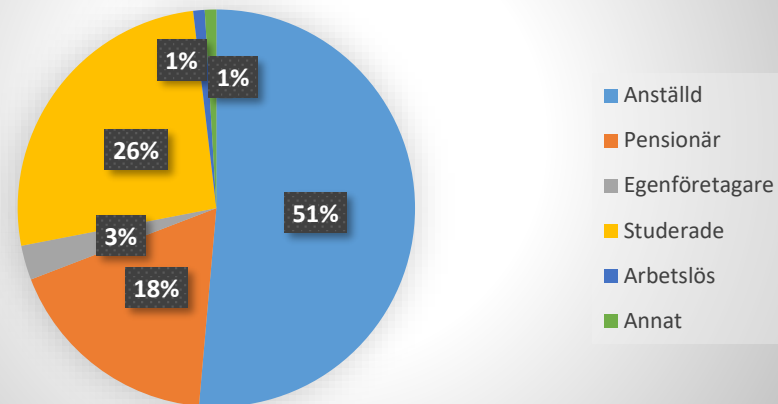
Figur 3: Respondentprofilen för samtliga invånare som deltagit i enkäten. 250 invånare svarade på den digitala och den skriftliga enkäten. Värdena är oviktade, vilket innebär att det reflekterar den faktiska fördelningen av svaren som inkommit.

Respondentprofil- oviktade värden för Vaggeryds tätort

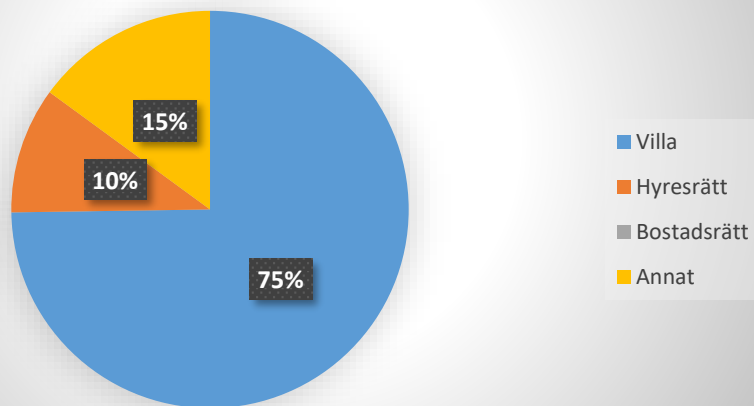
### Könsfördelning svarande från Vaggeryd tätort



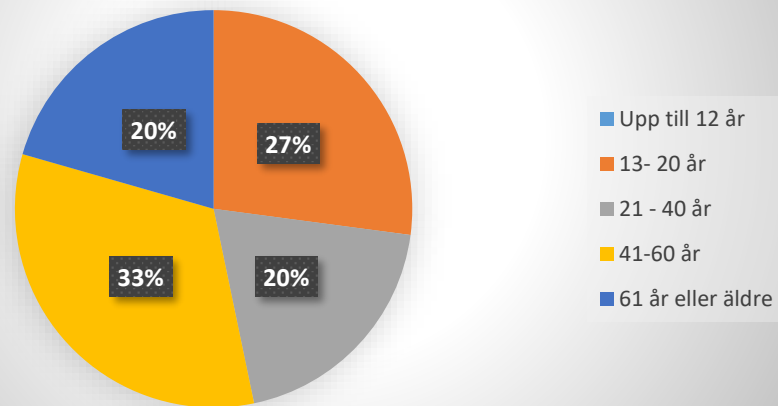
### Sysselsättning svarande från Vaggeryds tätort



### Bostadsform svarande från Vaggeryds tätort



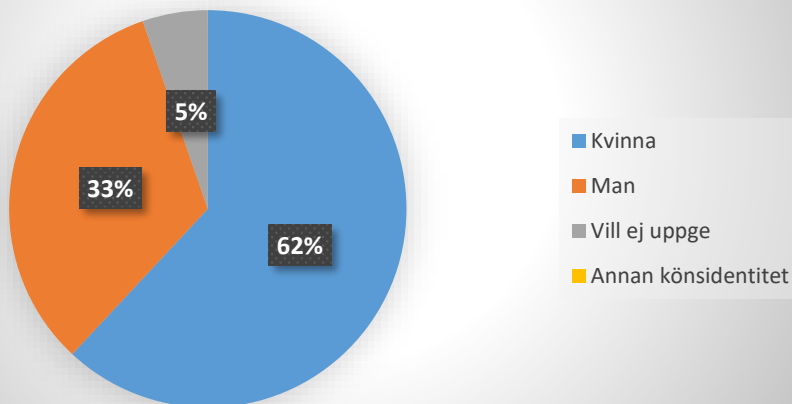
### Åldersfördelning svarande från Vaggeryds tätort



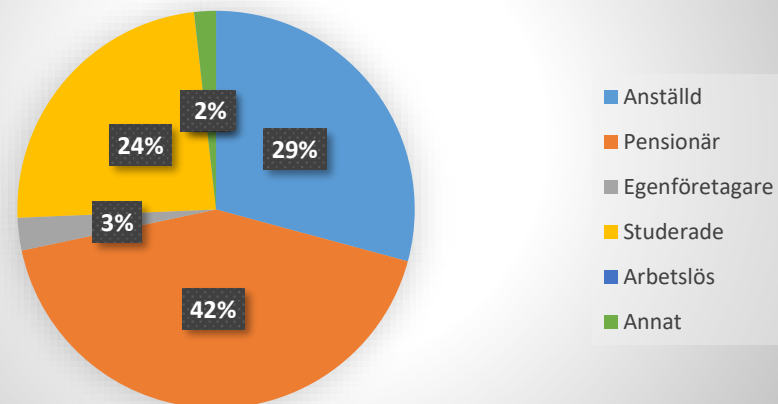
Figur 4: Respondentprofilen för de svarande i och omkring Vaggeryds tätort, där 107 invånare svarade på den digitala och den skriftliga enkäten. Värdena är oviktade, vilket innebär att det reflekterar den faktiska fördelningen av svaren som inkommit.

Respondentprofil- oviktade värden för Skillingaryd tätort

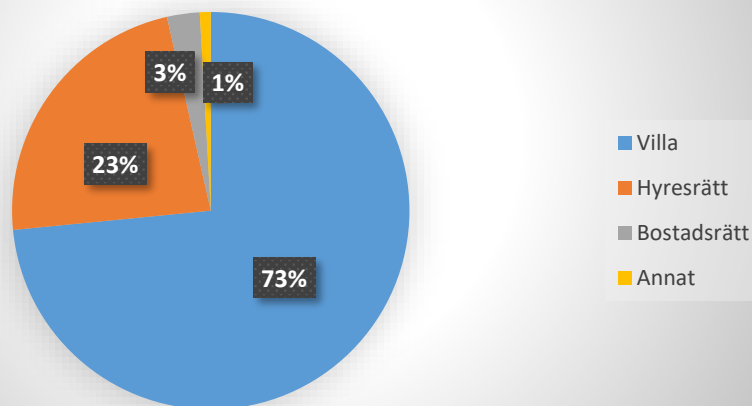
### Könsfördelning svarande från Skillingaryds tätort



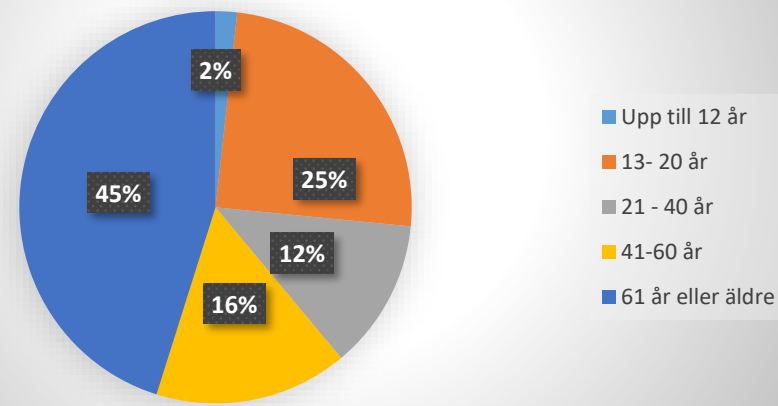
### Sysselsättning svarande från Skillingaryds tätort



### Bostadsform svarande från Skillingaryds tätort



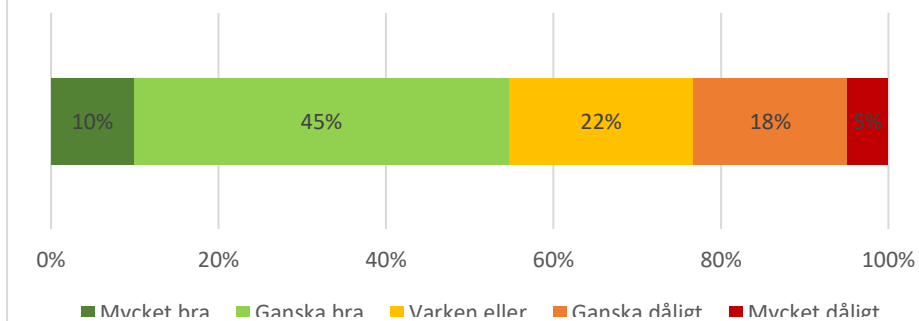
### Åldersfördelning svarande från Skillingaryds tätort



Figur 5: Respondentprofilen för de svarande i och omkring Skillingaryds tätort, där 113 invånare svarade på den digitala och den skriftliga enkäten. Värdena är oviktade, vilket innebär att det reflekterar den faktiska fördelningen av svaren som inkommit.

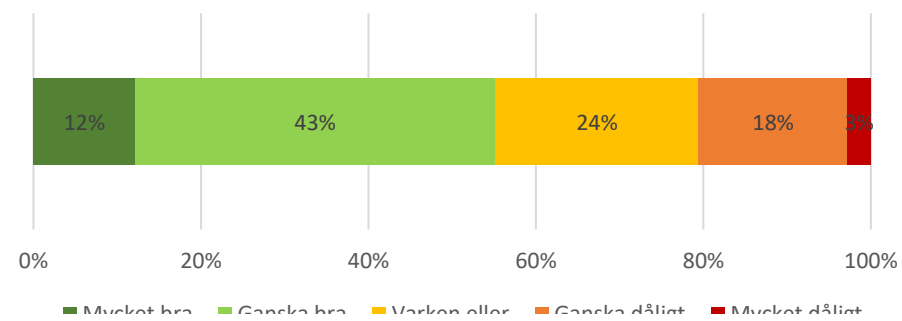
## Centrummiljöns utformning

Hur tycker du miljön är utformad i centrum av den tätort du bor på/ i den tätort du bor närmast? Samtliga svarande



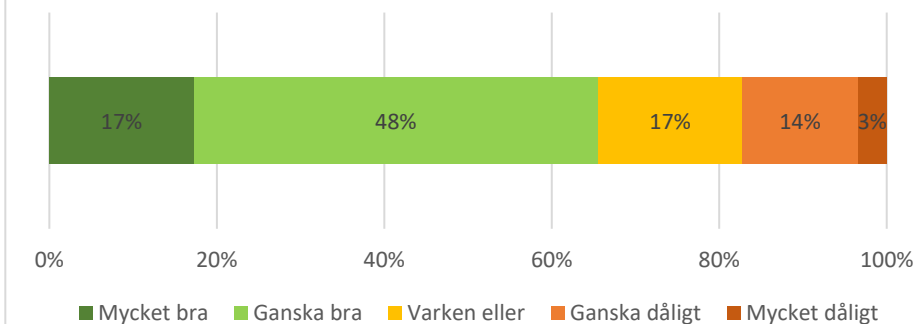
Figur 6: Figuren visar det samlade resultatet från alla inkomna svar från 250 invånare i kommunens tätorter och övriga orter.

Hur tycker du miljön är utformad i centrum av den tätort du bor på/ i den tätort du bor närmast? Vaggeryds tätort



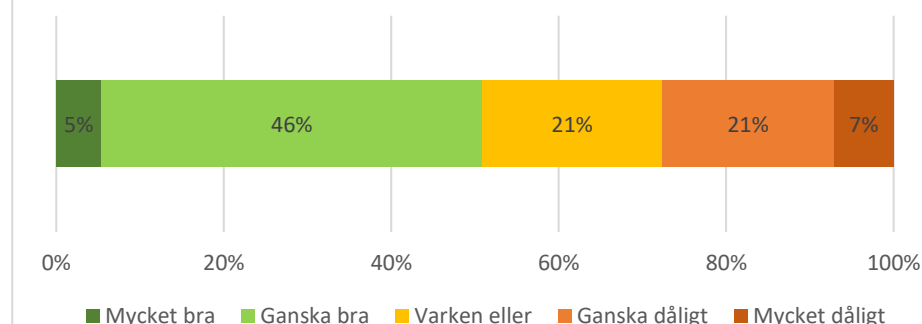
Figur 7: Figuren visar svaren från de som bor i eller omkring Vaggeryds tätort. Baseras på 107 svarande.

Hur tycker du miljön är utformad i centrum av den tätort du bor på/ i den tätort du bor närmast? Övriga tätorter



Figur 8: Figuren visar samlade svar från Bondstorp, Byarum, Klevshult, Hok och de som angett att de bor på annan plats i kommunen. Baseras på 29 svarande.

Hur tycker du miljön är utformad i centrum av den tätort du bor på/ i den tätort du bor närmast? Skillingaryds tätort



Figur 9: Figuren visar svaren från de som bor i eller omkring Skillingaryds tätort. Baseras på 112 svarande.

## Slutsatser centrummiljö

Det råder delade meningar bland de svarande angående kommunens centrummiljöer.

- Sammanfattningsvis är det strax över 55% av samtliga svarande som är nöjda med centrummiljöerna (baserat på antal "ganska bra" och "mycket bra").
- Det skiljer endast någon procentenhet mellan Vaggeryd och Skillingaryds tätort generellt sett, men vissa skillnader finns.
- Det är något fler svarande som upplever Skillingaryds centrummiljö som varken eller, ganska dålig eller mycket dålig (49%) jämfört med Vaggeryd (45%).
- Det är något färre (7 procentenheter) som svarar att centrummiljön är "mycket bra" i Skillingaryd jämfört med Vaggeryd.

Kommentar: I de tätorter som är under hårdare exploateringstryck finns det ett behov av att reflektera över centrummiljöerna och fördjupa underlaget med mer ingående och mer omfattande dialoger kring **vad som efterfrågas** för centrummiljöerna. Denna underökning endast ger en indikation på invånarnas syn på centrummiljöerna generellt. Vid framtida expansion av tätorter är det även av vikt att reflektera över hur efterfrågan på upplevelsevärden, kvalitéer och funktioner kan förändras i och med att orten växer.

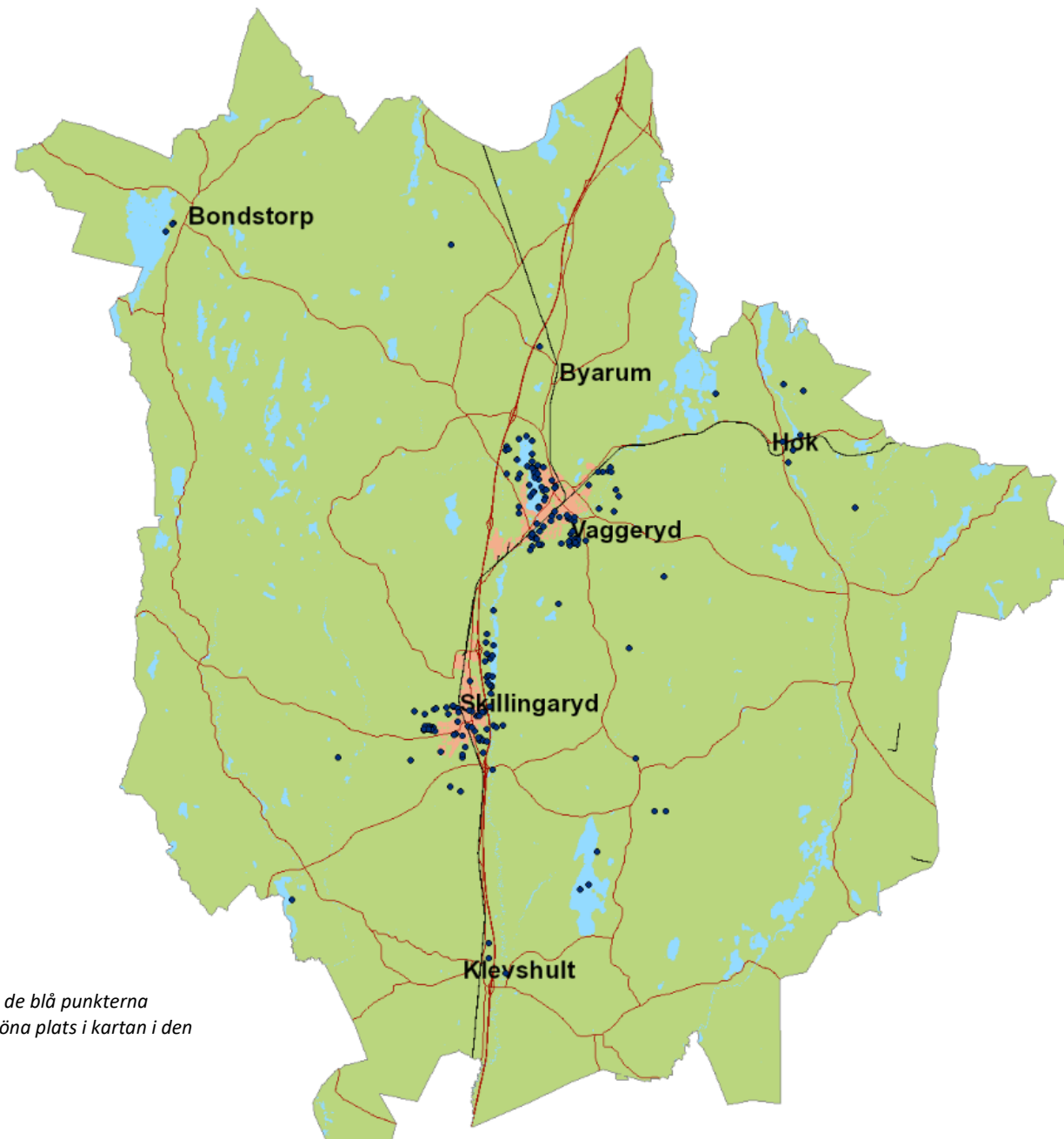
- De som är nöjda med sina centrummiljöer är de svarande som bor i Byarum, Bondstorp, Klevshult, Hok eller andra orter där så mycket som 65% tycker att centrummiljön är ganska bra eller mycket bra.

Kommentar: Vid utveckling av centrummiljöer i de mindre tätorterna behöver kommunen vara mycket noga med att lyssna in invånarna vad de tycker är bra i dagsläget så att de värden som ses som positiva i dagsläget inte försvinner. Det är av vikt att behålla invånarnas känsla av identitet och igenkänning av orten, även om den expanderar eller förändras i framtiden.



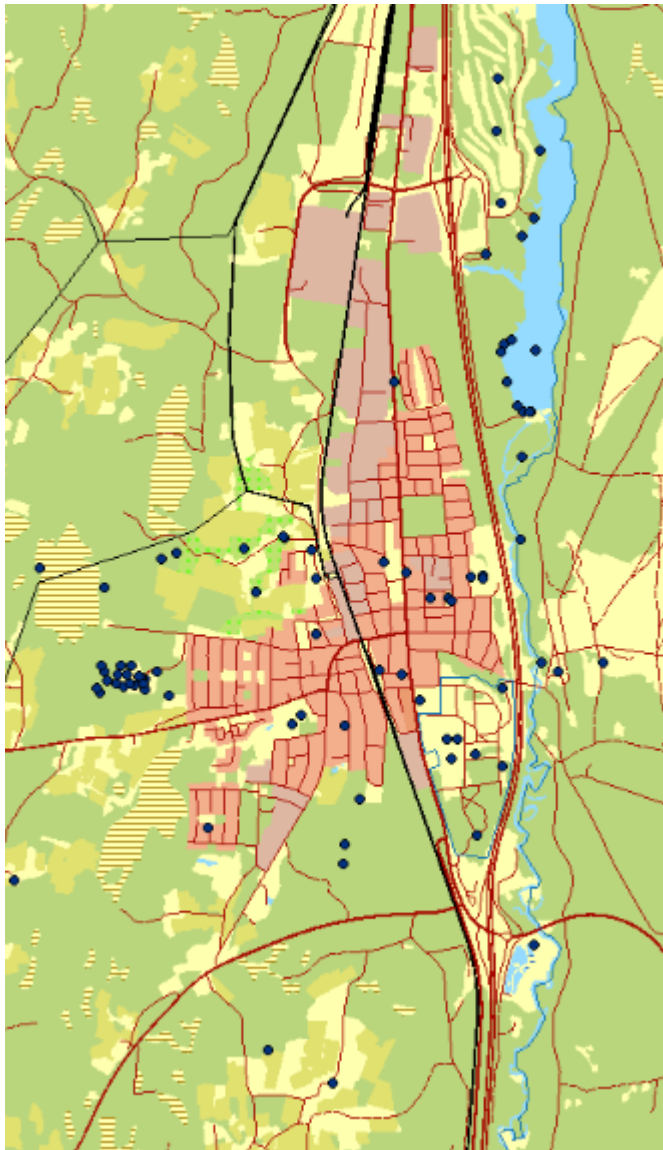


## Kommuninvånarnas gröna plaster



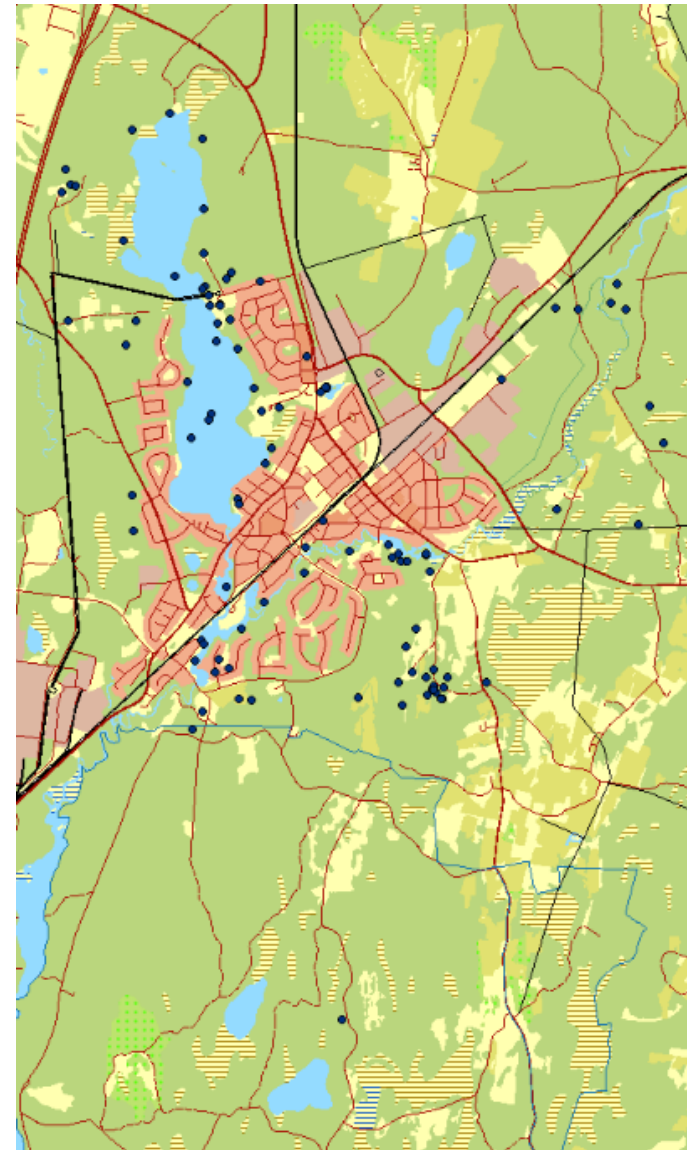
*Figur 10: Bilden visar Vaggeryds kommun och de blå punkterna representerar var invånare markerat ut sin gröna plats i kartan i den digitala enkäten.*

### Invånarnas gröna platser i Skillingaryd



Figur 11: Kartan visar Skillingaryds tätort och de blå punkterna representerar var invånarna markerat ut sina gröna platser.

### Invånarnas gröna platser i Vaggeryd



Figur 12: Kartan visar Vaggeryds tätort och de blå punkterna representerar var invånarna markerat ut sina gröna platser.

## Slutsatser kring invånarnas gröna plats

I Skillingaryd sticker friluftsområdet Grönelund i västra Skillingaryd ut när det gäller flest antalet "min gröna plats"-markeringar.

Enligt de kommentarer som inkommit i samband med att invånarna angett sin gröna plats är det utöver Grönelund även populärt bland invånarna att röra sig i Fåglabäcksområdet, skjutfältet och militärområdet, Fågelforsdammen och längs Lagan.

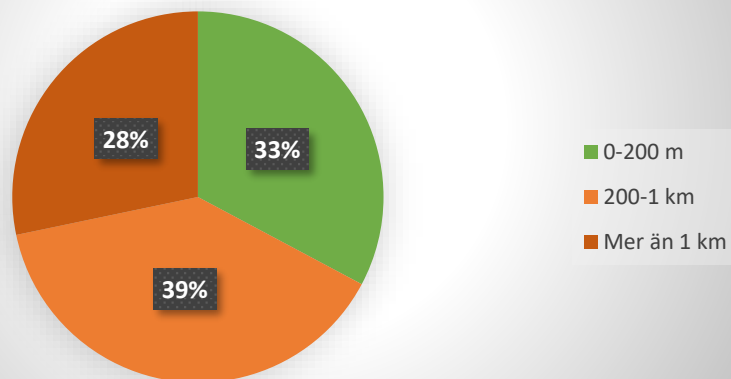
I Vaggeryd är det tre områden som i huvudsak fått markeringar från invånarna, och det är strandpromenaden runt Hjortsjön med betoning på östra sidan där badplatsen finns, stråket längs Lagan samt Friluftsgården.



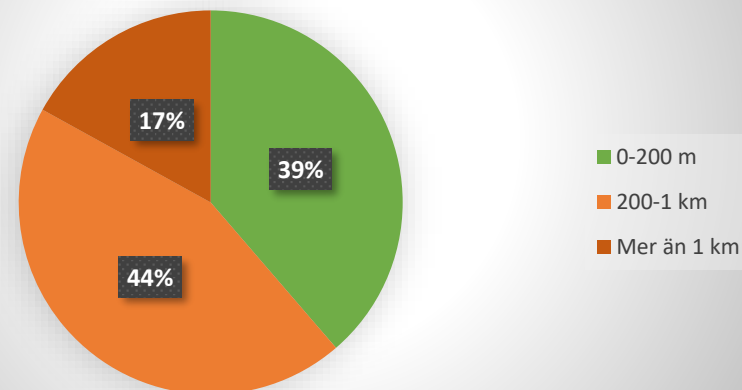
Figur 13: Bilden visar exempel på kommentarer som framkommit under medborgardialogen "Min gröna plats".

## Nåbarhet till gröna platser

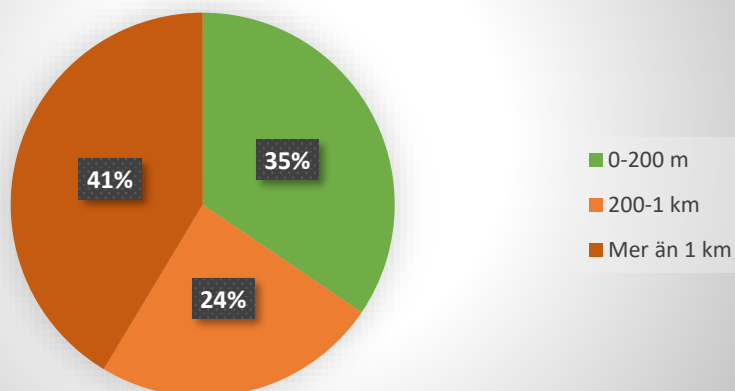
Hur långt måste du ta dig för att komma till din gröna plats?



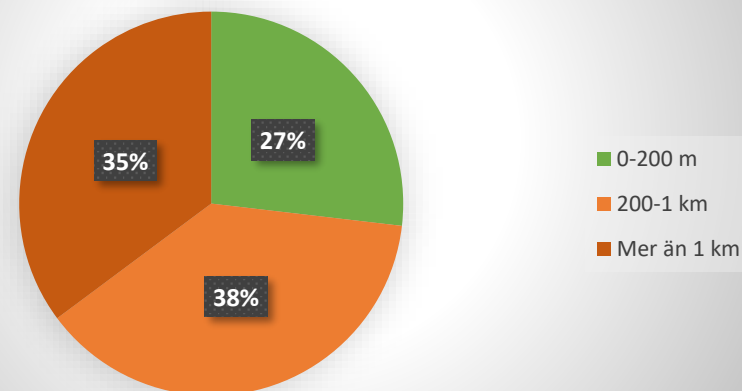
Hur långt måste du ta dig för att komma till din gröna plats i Vaggeryd?



Hur långt måste du ta dig för att komma till din gröna plats- övriga orter?



Hur långt måste du ta dig för att komma till din gröna plats i Skillingaryd?



Figur 14: Cirkeldiagrammen visar hur långt de svarande angett att de måste ta sig hemifrån för att komma till sin gröna plats. 200 meter indikerar det avstånd som Boverket rekommenderar att man ska ha till sin lokala park eller grönområde av medelstorlek. Av de svarande har ca. två tredjedelar angett att de har över 200 meter till sin gröna plats.

## Slutsatser nåbarhet

Det som är mest intressant i resultatet är att jämföra de rödaktiga fälten med varandra- som motsvarar att invånaren måste ta sig längre än 200 meter för att nå den gröna plats personen uppskattar mest. Resultatet visar **att majoriteten av de svarande måste ta sig längre än 200 meter för att nå sin gröna plats**. I forskning har 300 meter visat sig vara ett gränsvärde för hur långt man är beredd att gå till ett grönområde för att man ska använda det ofta.<sup>3</sup> Att majoriteten av de svarande anger att de måste ta sig mer än 200 m till över 1 km för att nå sin gröna plats, utgör en risk för att invånarna tar sig ut mer sällan, vilket i sin tur kan ge negativa hälsoeffekter på befolkningen. Boverket har angett följande avstånd för olika typer av grönytor i tätorter. Texten nedan har kompletterats med exempel för att passa in på Vaggeryds kommuns samhällsstruktur :

- Generellt sett för samtliga svarande är det en tredjedel av de svarande som bor inom 200 meter från sin gröna plats, och resterande två tredjedelar måste ta sig längre.
- I Skillingaryd är nåbarheten lägst, där det är 73% av de svarande som måste ta sig längre än 200 meter för att komma till den gröna plats de uppskattar mest.
- I Vaggeryds tätort är nåbarheten högst, där 39% av de svarande bor inom 200 meter från sin gröna plats.
- Det var 80 personer som svarade att de hade 0-200 meter till sin gröna plats, och av dessa svarade ca **76 %** att de besökte platsen flera gånger i veckan. Det var 95 personer som svarade att de hade 200 m – 1 km till sin gröna plats, och av dessa 83 personer svarade **45%** att de besöker platsen oftare än en gång i veckan. Det var 96 personer som svarade att de hade över 1 km till sin gröna plats, och av dessa var det endast **27%** som besökte platsen oftare än en gång i veckan. Detta visar tydligt på att de som har sin gröna plats nära bostaden, också **besöker den oftare** än de som har längre än 200 meter.

Kommentar: Vaggeryds kommuns tätorter kan vid första anblick se väldigt gröna ut, men frågan är vilka typer av gröna ytor som invånarna faktisk uppskattar och besöker? Svaren i denna enkät visar på att de gröna platser som invånarna uppskattar mest av olika anledningar (se rubrik "Varför besöker du din gröna plats?") i två tredjedelar av fallen ligger mer än 200 meter från hemmet. Detta innebär att de flesta måste ta sig en längre sträcka för att komma till sin gröna plats, vilken i sin tur har en direkt påverkan på hur ofta invånarna tar sig ut i naturen. Resultatet visar även att ju närmare invånaren har till sin gröna plats, desto mer benägna är de att besöka sin gröna plats. Detta är önskvärt ur ett folkhälsoperspektiv. Det är även viktigt att tänka på att äldre och barn ofta har svårare att ta sig fram (se fördjupning i dessa målgrupps behov i delrapport 3, Befolkningens hälsa och gröna miljöer).

---

<sup>3</sup> Bostadsnära natur - inspiration & vägledning, Boverket augusti 2007

**Närparken** (t.ex. en liten skyddad lekplats, kvarters-skogsdunge eller samlingsplats eller mindre gröning avsedd för sociala aktiviteter), bör helst ligga inom 50 m från bostaden.

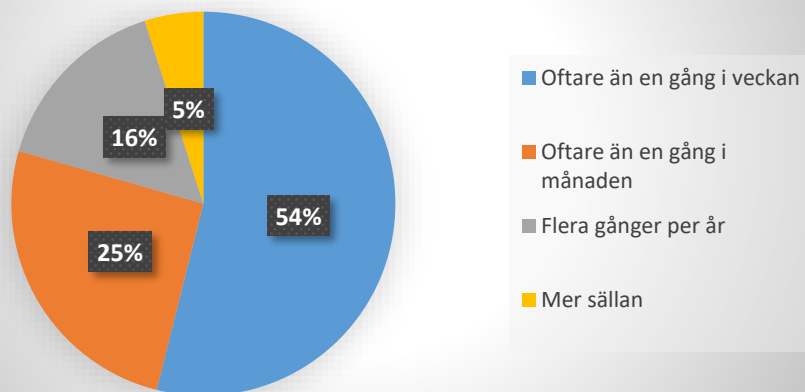
**Lokalparken** (t.ex. ett mindre grönområde med funktioner för lek, motion, sociala interaktioner) bör kunna nås inom 200 m från bostaden och utan att man behöver korsa trafikerade vägar.

**Tätortsparken** (t.ex. ett större stråk anpassat för många samhällsinvånare, tätortsnära friluftsområden, ett sammanhängande stråk med stigar, motionsspår med tydliga rastplatser och målpunkter) bör ligga inom 500 m från bostaden, dock inte längre bort än 800 m

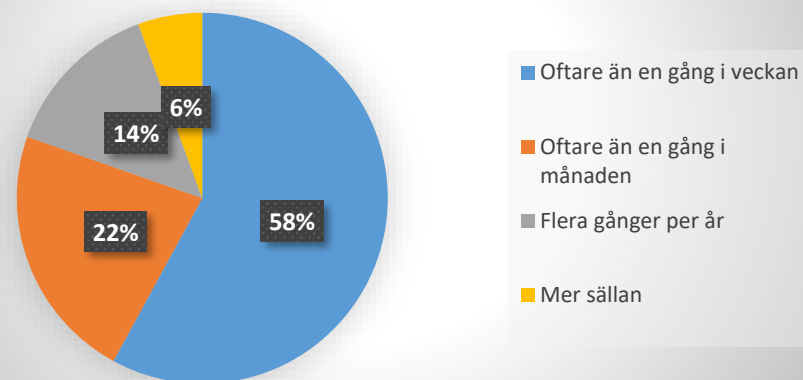


## Besöksfrekvens

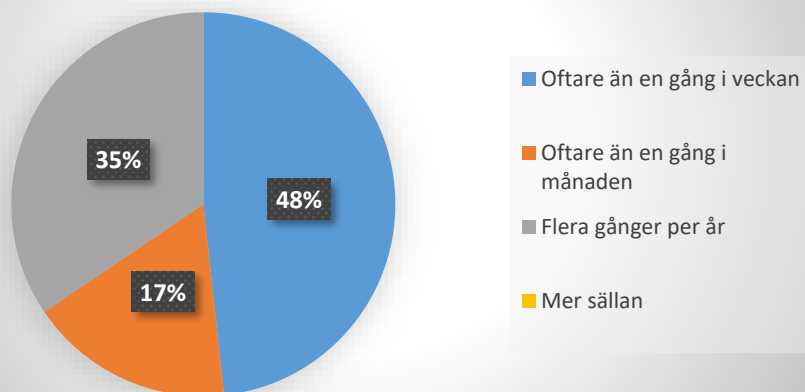
### Hur ofta besöker du din gröna plats? Samtliga svar



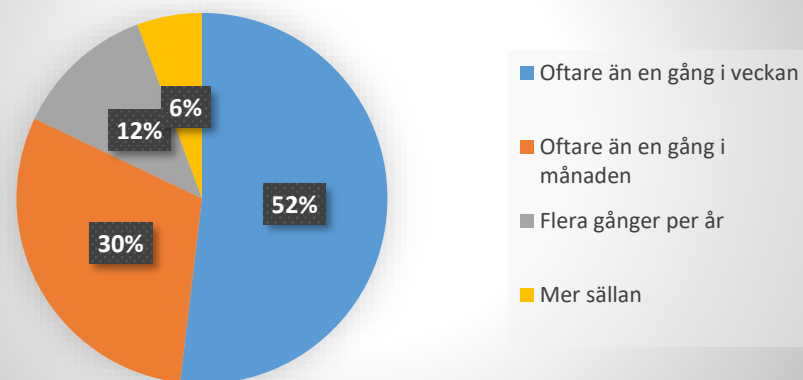
### Hur ofta besöker du din gröna plats i Vaggeryd?



### Hur ofta besöker du din gröna plats? Övriga orter



### Hur ofta besöker du din gröna plats i Skillingaryd?



Figur 15: Cirkeldiagrammen visar hur ofta de svarande angett att de brukar besöka sin gröna plats. Av de svarande har ca. 50% angett att de besöker sin gröna plats oftare än en gång i veckan.

## Slutsatser besöksfrekvens

Ungefär hälften av samtliga svarande i enkäten svarande att de besöker sina gröna platser oftare än en gång i veckan. Resultatet visar att det finns vissa skillnader mellan orterna:

- För de svarande i Vaggeryds tätort anger 58% att de besöker sin gröna plats oftare än en gång i veckan- vilket är en större andel jämfört med Skillingaryd och övriga orter.
- Resultatet för Skillingaryd visar att det är något färre än i Vaggeryd (5 procentenheters skillnad) som besöker sin gröna plats oftare än en gång i veckan.
- Det är något fler i Vaggeryd (20 %) än i Skillingaryd (18 %) som besöker sin gröna plats mindre frekvent (flera gånger per år eller mer sällan).

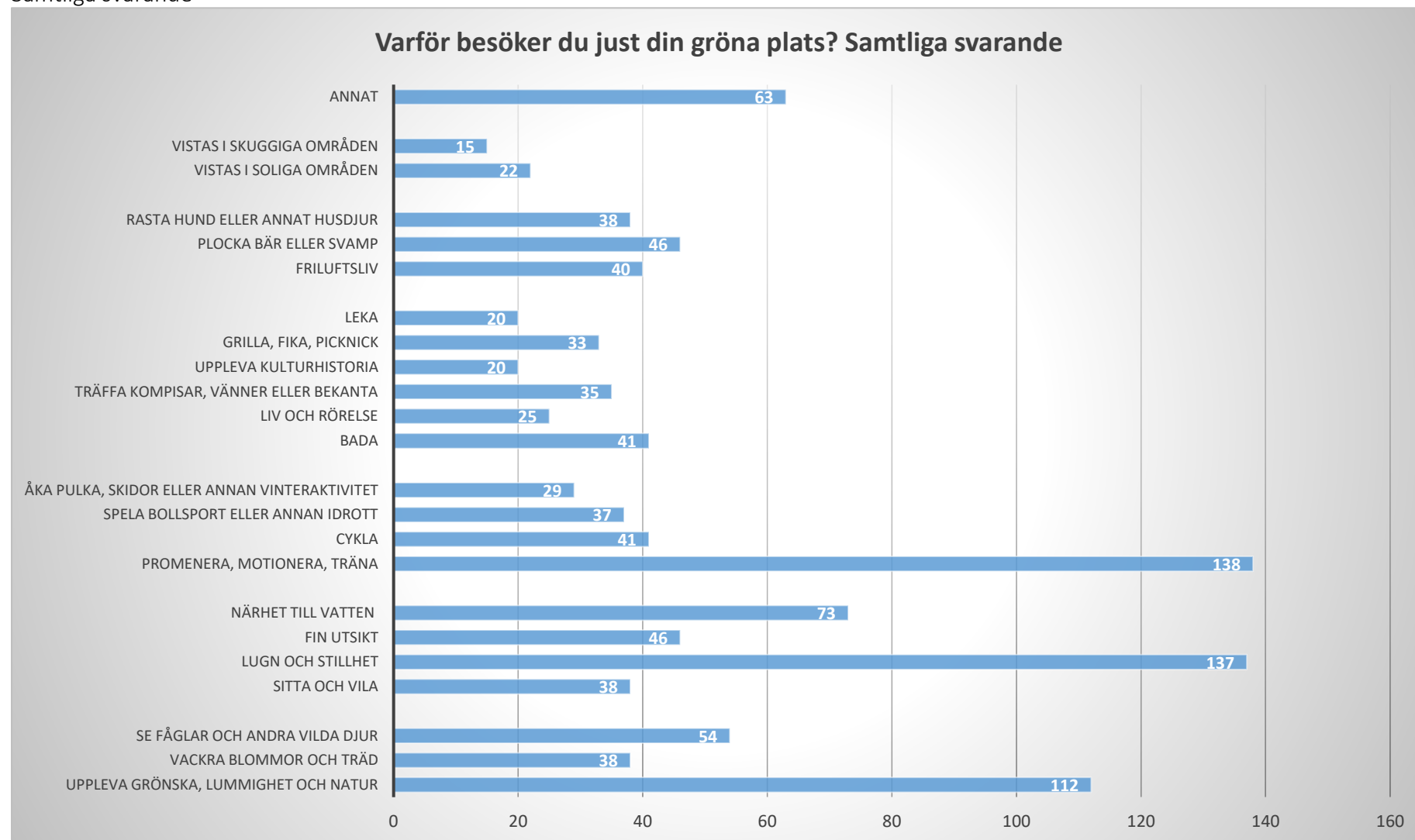
Kommentar: Ur ett folkhälsoperspektiv är det önskvärt att invånarna kommer ut och rör på sig så ofta som möjligt, och det är därför önskvärt att ständigt sträva efter att invånarna besöker sina gröna platser flera gånger i veckan. I Skillingaryd är andelen svarande som är 61 år eller äldre större än i Vaggeryd, vilket skulle kunna vara en förklaring till att det är något färre av de svarande som svarat att de besöker sin gröna plats oftare än en gång i veckan. För en fördjupning i vad de äldre svarade i medborgardialogen, och hur gröna miljöer kan anpassas bättre till deras behov, se delrapport 3 "Befolkningens hälsa och gröna miljöer".





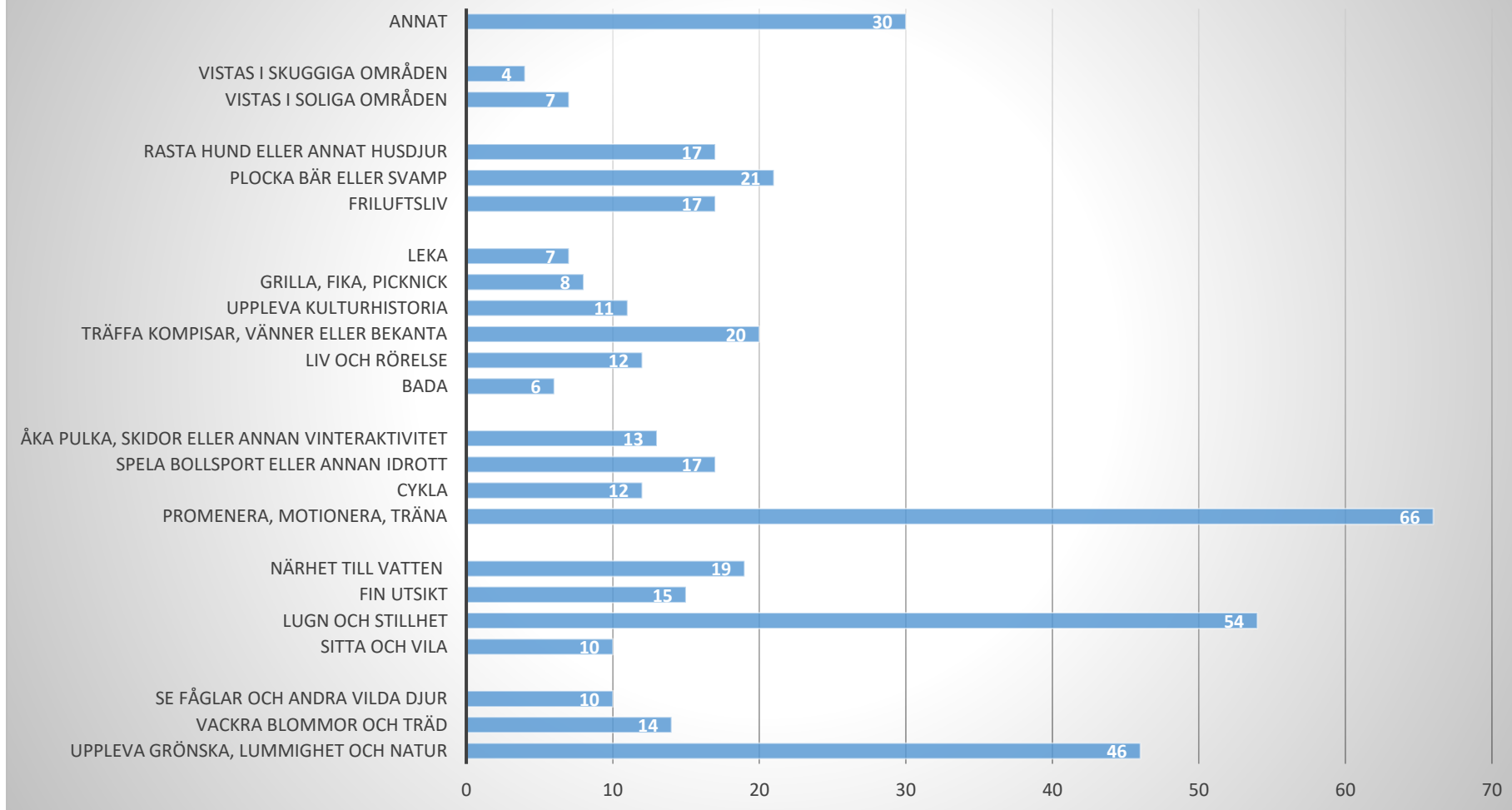
## Attraktiva upplevelsevärden

Samtliga svarande



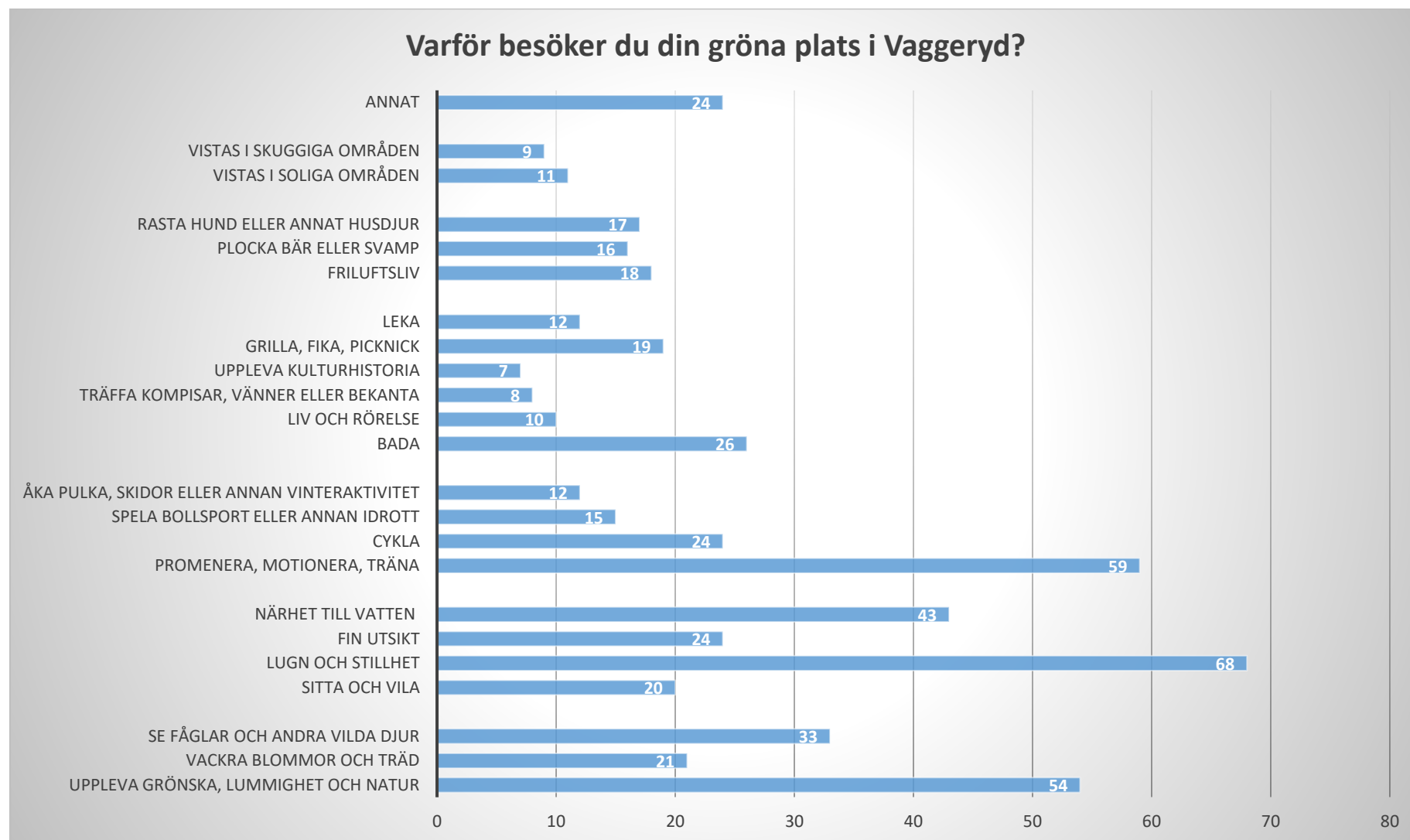
Figur 16: I enkäten ställdes frågan varför den svarande besökte just den gröna plats som denna angett i kartan. I enkäten fanns en lista över 23 upplevelsevärden som de svarande fick välja bland, och de kunde välja flera värden. De upplevelsevärden som flest valt som anledning till att de besöker sin gröna plats är relaterat till motion och träning, lugn och stillhet samt upplevelsen av grönska, lummighet och natur.

## Varför besöker du din gröna plats i Skillingaryd?



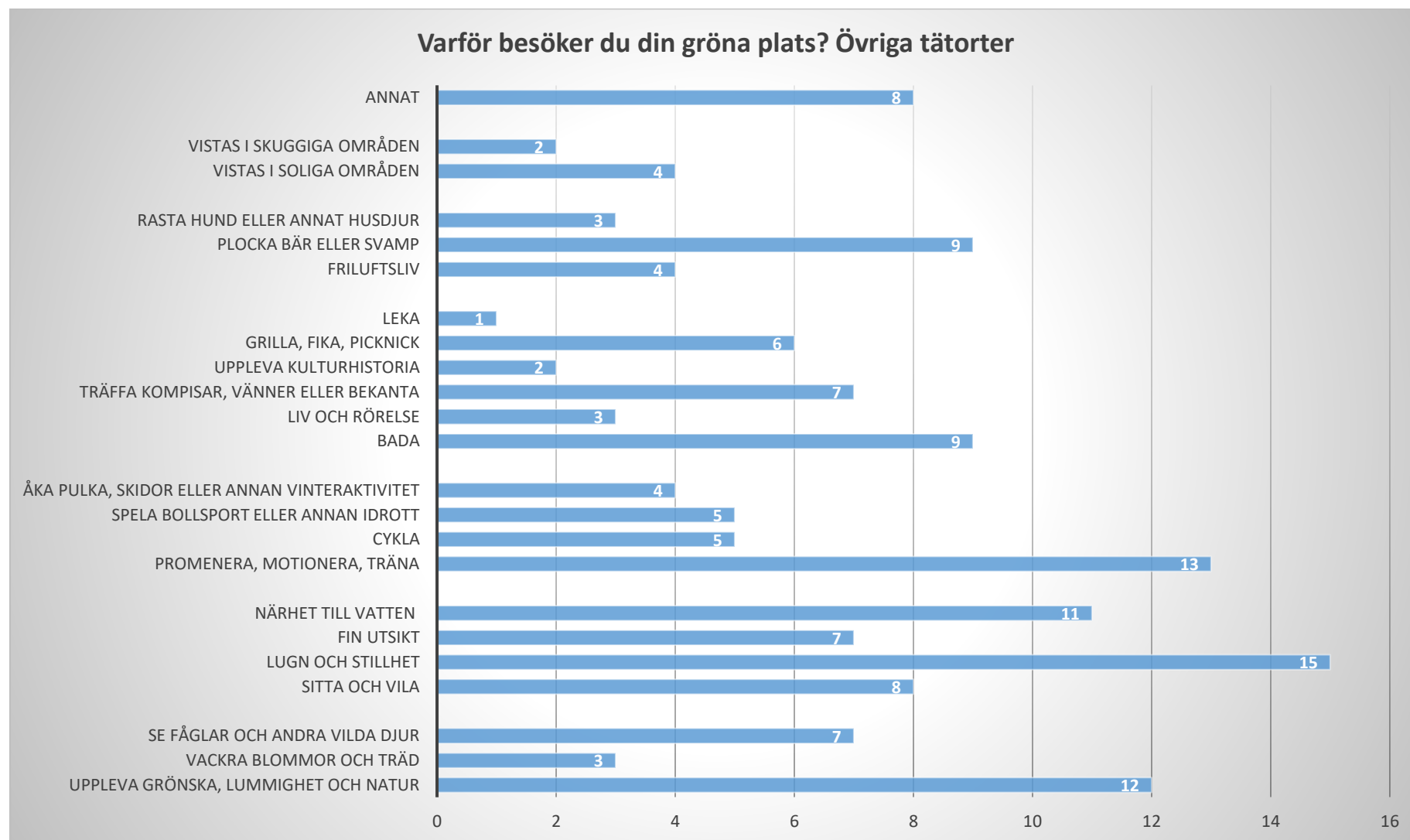
Figur 17: I enkäten ställdes frågan varför den svarande besökte just den gröna plats som denna angett i kartan. I enkäten fanns en lista över 23 upplevelsevärden som de svarande fick välja bland, och de kunde välja flera värden. De upplevelsevärden som flest valt som anledning till att de besöker sin gröna plats är relaterat till motion och träning, lugn och stillhet samt upplevelsen av grönska, lummighet och natur.

## Vaggeryd



Figur 18: I enkäten ställdes frågan varför den svarande besökte just den gröna plats som denna angett i kartan. I enkäten fanns en lista över 23 upplevelsevärden som de svarande fick välja bland, och de kunde välja flera värden. De upplevelsevärden som flest valt som anledning till att de besöker sin gröna plats är relaterat till motion och träning, lugn och stillhet, upplevelsen av grönska, lummighet och natur samt närhet till vatten.

## Övriga orter



Figur 19: I enkäten ställdes frågan varför den svarande besökte just den gröna plats som denna angett i kartan. I enkäten fanns en lista över 23 upplevelsevärden som de svarande fick välja bland, och de kunde välja flera värden. De upplevelsevärden som flest valt som anledning till att de besöker sin gröna plats är relaterat till motion och träning, lugn och stillhet, upplevelsen av grönska, lummighet och natur.

## Slutsatser attraktiva upplevelsevärden enligt invånarna

Det är tre svarsalternativ som har fått flest röster, oberoende av ort:

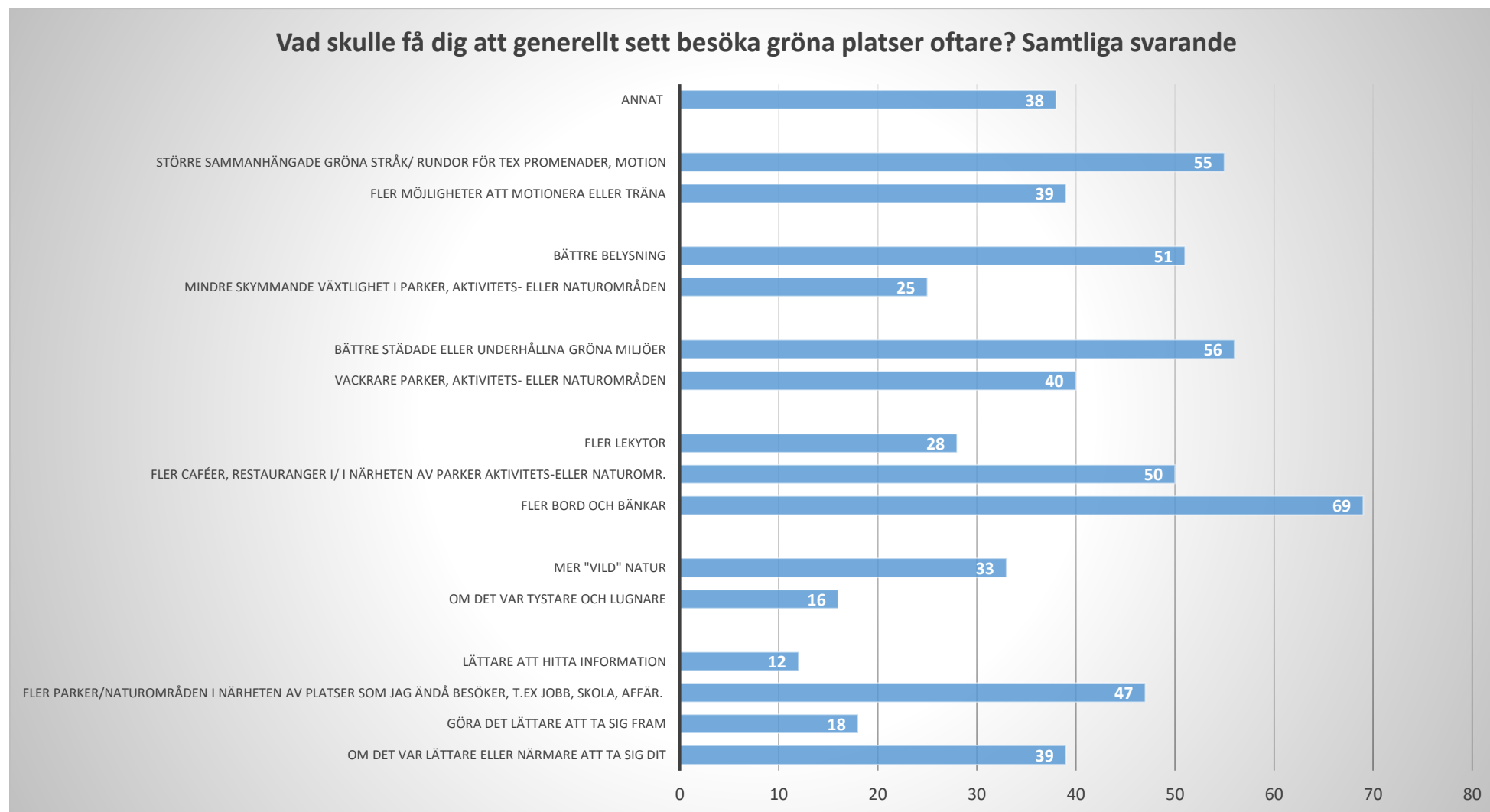
- Promenera, motionera, träna
  - Lugn och stillhet
  - Uppleva grönska, lummighet och natur
- 
- I Vaggeryd och i "Övriga tätorter" har även närhet till vatten fått många röster som en anledning till att besöka platsen.
  - I Vaggeryd har kategorin som berör lugn, stillhet och rekreation fått flest röster (155), och i Skillingaryd är det kategorin motion (108) som flest svarande kryssade i som värden på sin gröna plats.
  - I samtliga orter är värden kopplade till biologisk mångfald mycket attraktiva enligt de svarande (108 röster i Vaggeryd och 70 röster i Skillingaryd)
  - Svarsalternativet "Annat" har i flera av figurerna fått flertalet röster. Exempel på andra upplevelsevärden som de svarande angett är barndomsminnen, lyssna till fågelsång, titta på kor på bete, leta insekter, för att det ligger nära bostaden, fotografering, fiske, utflykter, bygga koja, spela golf och plocka blommor.

Kommentar: Sammanfattningsvis är det motion, rekreation och biologisk mångfald som flest svarande angett som anledning till varför de besöker sin gröna plats. Detta kan utgöra riktlinje gällande kommunens utvecklingsområden kopplat till grönstruktur, att skapa och stärka fler värden kopplade till dessa tre kategorier.



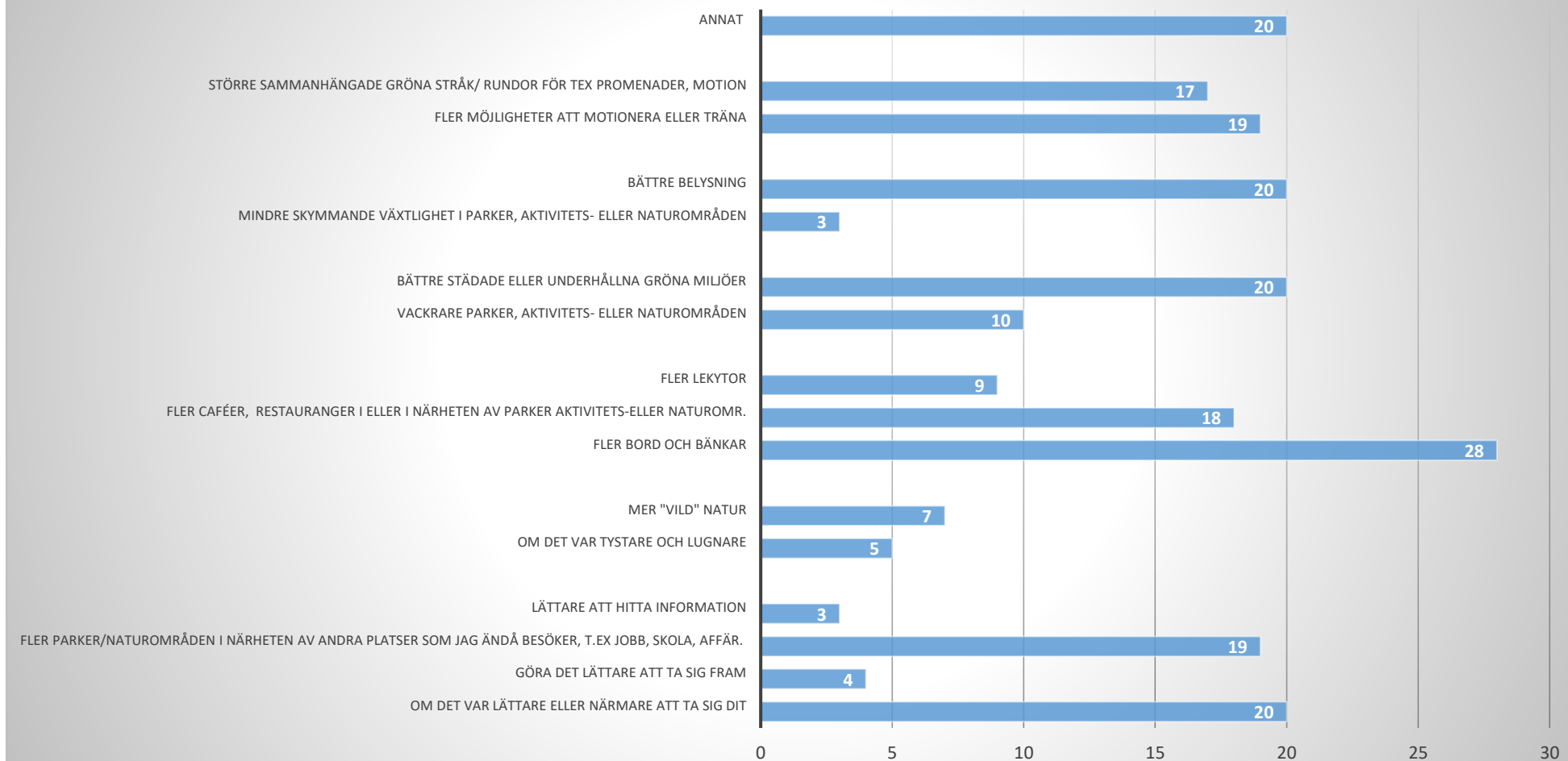
## Utvecklingsområden

Samtliga svarande



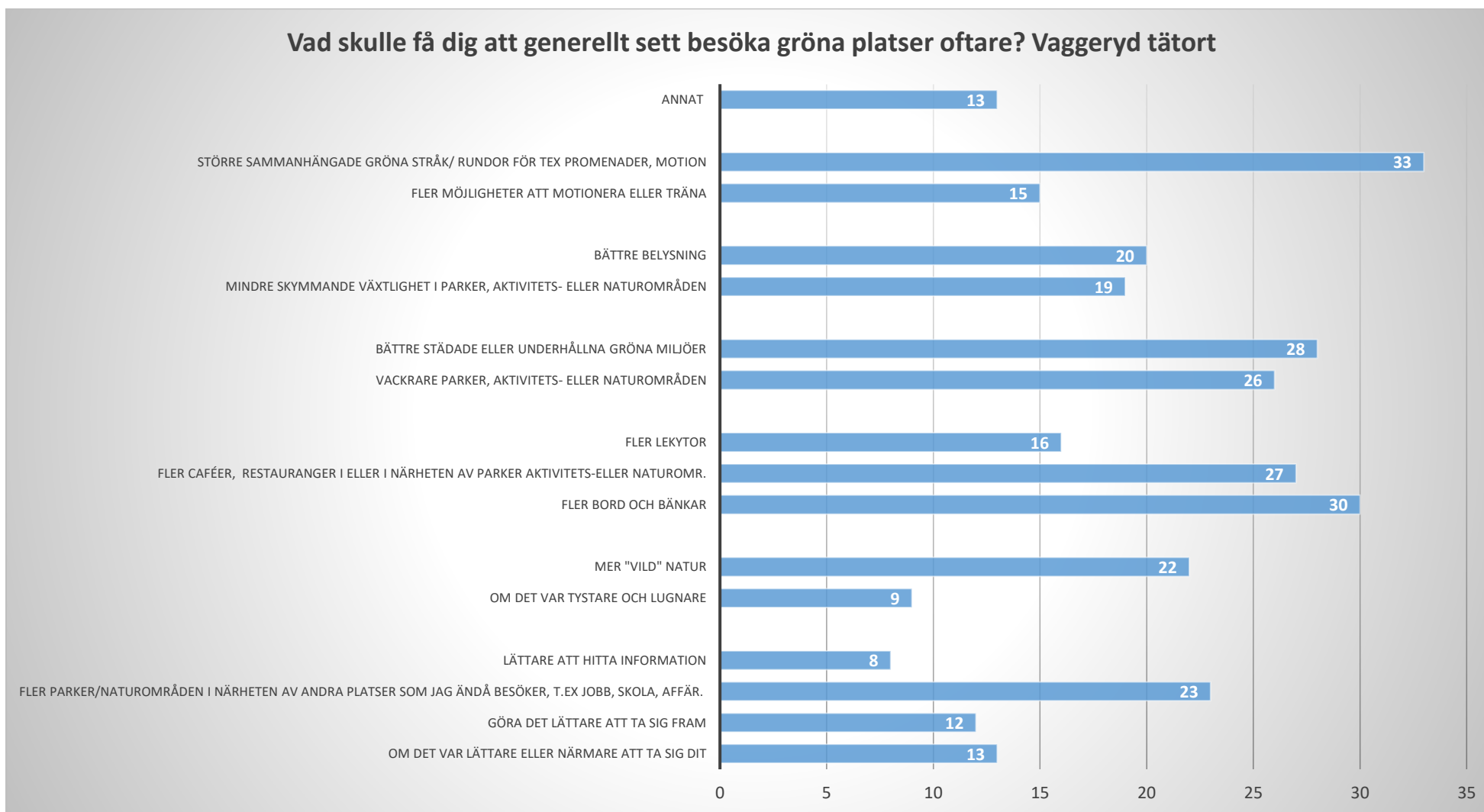
Figur 20: I enkäten ställdes frågan vad som skulle få dem att besöka gröna platser oftare, generellt sett. I enkäten fanns en lista över 16 faktorer som de svarande fick välja bland, och de kunde välja flera värden. De upplevelsevärden som flest valt som bidragande faktorer till att de skulle besöka gröna miljöer oftare är fler bord och bänkar, bättre städade eller underhållna gröna miljöer samt större sammanhängande gröna stråk/ rundor för tex. promenader och motion.

### Vad skulle få dig att generellt sett besöka gröna platser oftare? Skillingaryd tätort



Figur 21: I enkäten ställdes frågan vad som skulle få dem att besöka gröna platser oftare, generellt sett. I enkäten fanns en lista över 16 faktorer som de svarande fick välja bland, och de kunde välja flera värden. De upplevelsevärden som flest valt som bidragande faktorer till att de skulle besöka gröna miljöer oftare i Skillingaryd är fler bord och bänkar, bättre städade eller underhållna gröna miljöer, bättre belysning och om det var lättare eller närmare att ta sig dit. I kategorin "annat" är det flera som svarat att de önskar fler aktiviteter i grönområdena.

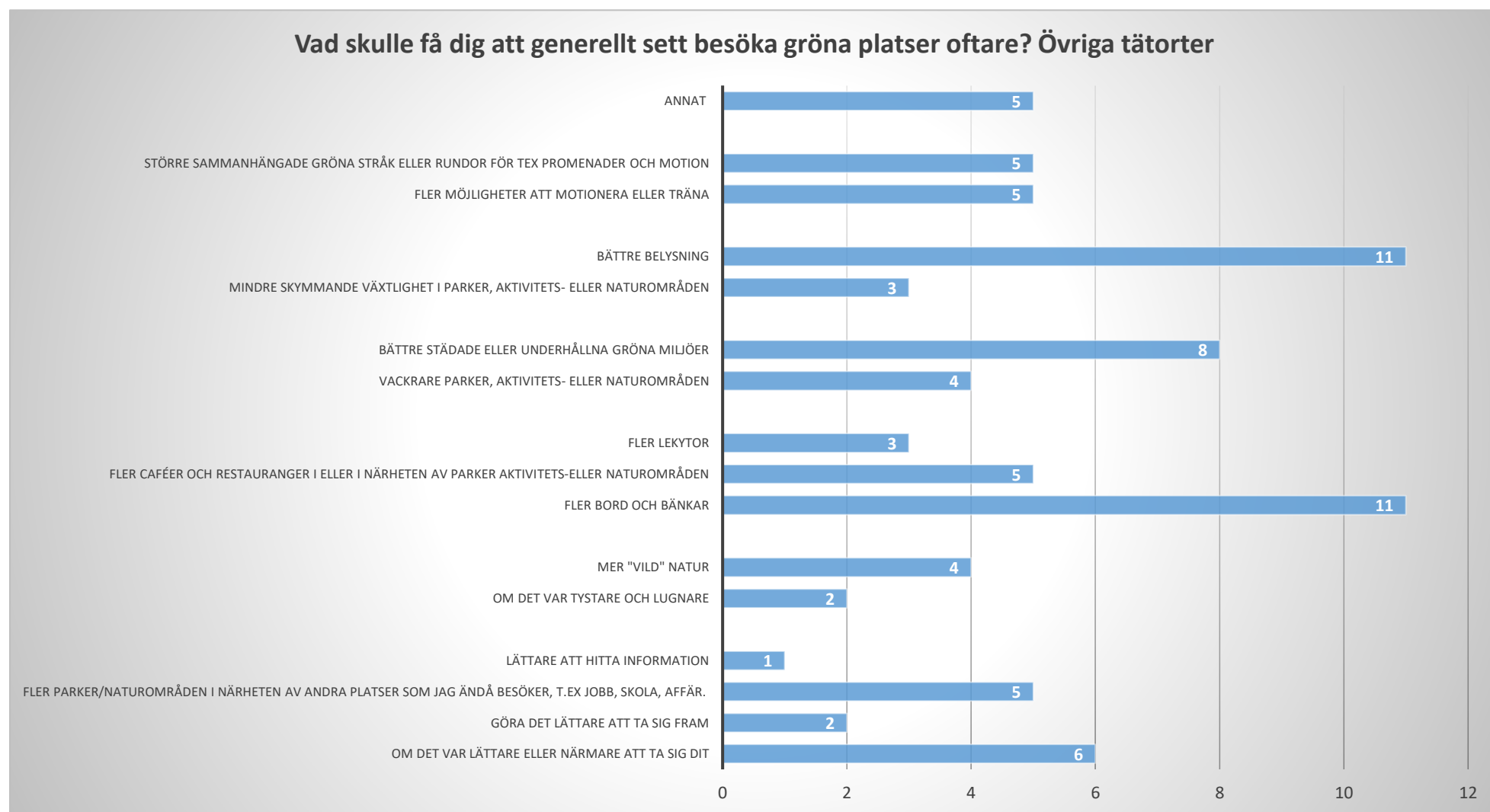
### Vad skulle få dig att generellt sett besöka gröna platser oftare? Vaggeryd tätort



Figur 22: I enkäten ställdes frågan vad som skulle få dem att besöka gröna platser oftare, generellt sett. I enkäten fanns en lista över 16 faktorer som de svarande fick välja bland, och de kunde välja flera värden. De upplevelsevärden som flest valt som bidragande faktorer till att de skulle besöka gröna miljöer oftare i Vaggeryd är större sammanhängande gröna stråk/ rundor för tex. promenader och motion, fler bord och bänkar samt bättre städade och underhållna gröna miljöer.

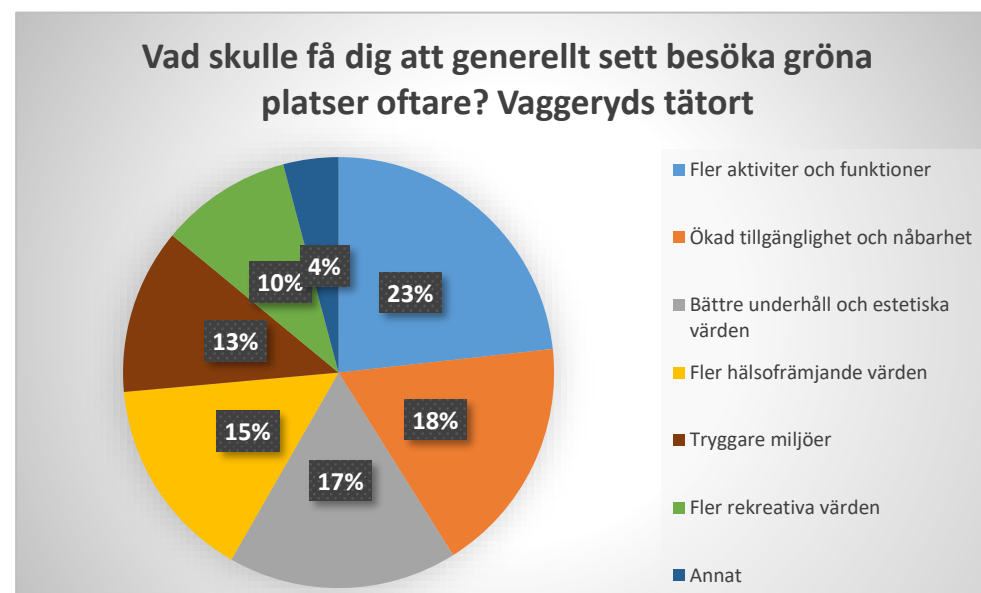
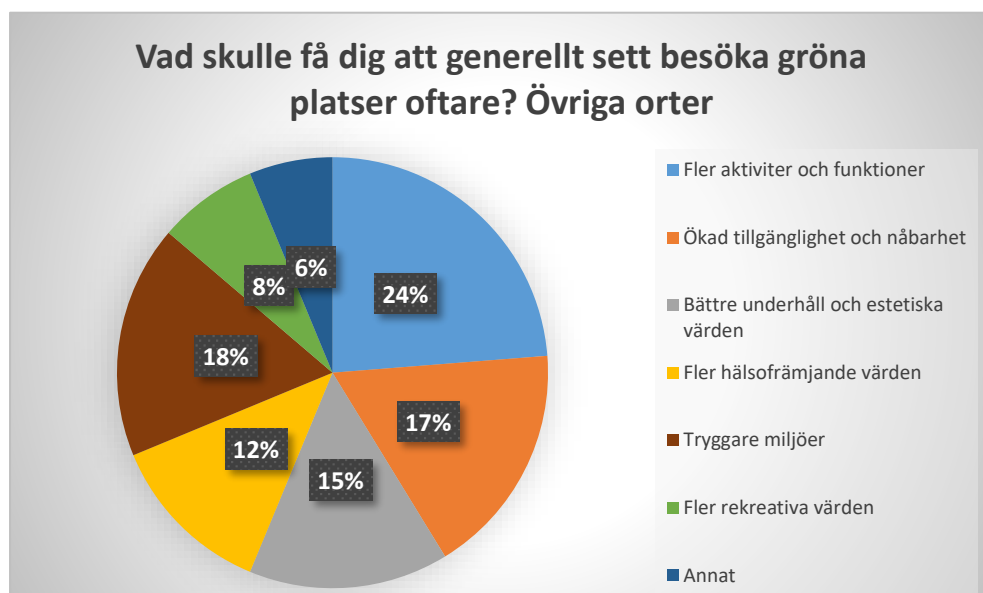
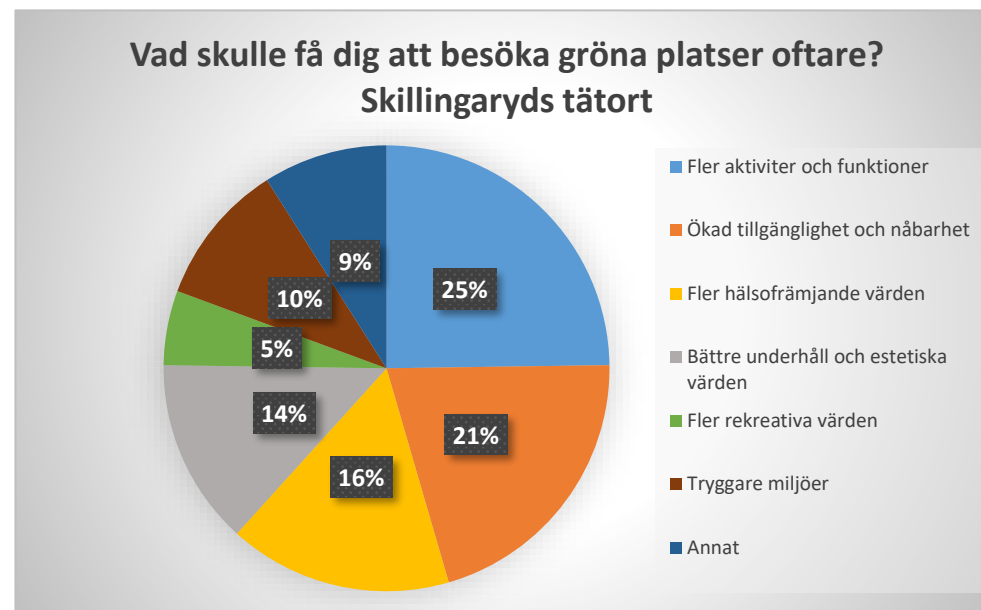
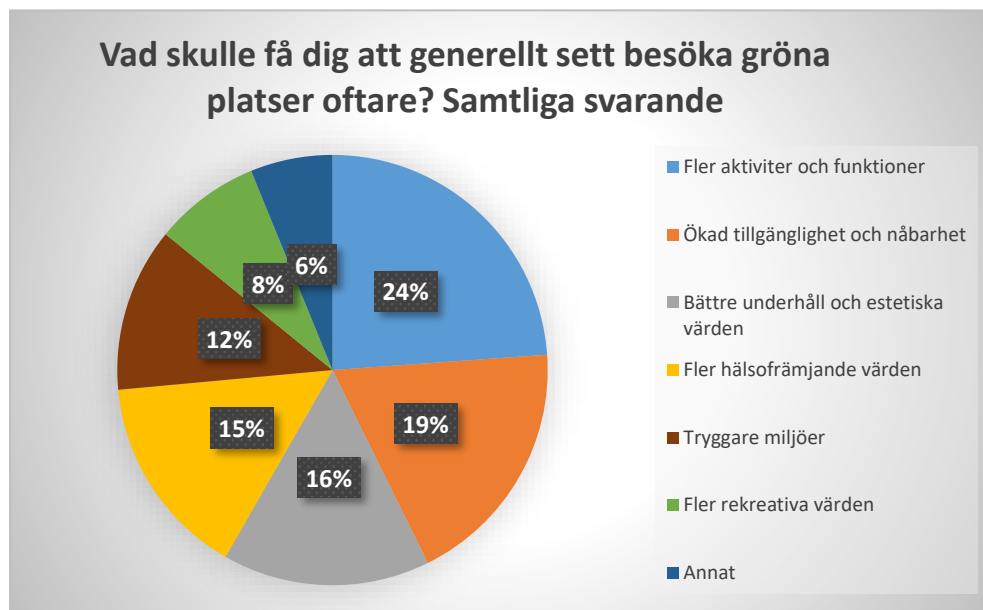


## Övriga orter



Figur 23: I enkäten ställdes frågan vad som skulle få dem att besöka gröna platser oftare, generellt sett. I enkäten fanns en lista över 16 faktorer som de svarande fick välja bland, och de kunde välja flera värden. De upplevelsevärden som flest valt som bidragande faktorer till att de skulle besöka gröna miljöer oftare i övriga tätorter är framförallt bättre belysning samt fler bord och bänkar.

Kategorisering av svaren- vad skulle få dig att generellt sett besöka gröna platser oftare?



Figur 24: För att göra det lättare att se vad som skulle få de svarande att besöka gröna platser oftare, kategoriserades svaren inom 7 områden baserat på svar som är relaterade till varandra. Den ljusblå kategorin, fler aktiviteter och funktioner i grönområdena, är den kategori som är störst. I den mörkblå kategorin "annat" är det även flera som svarat att de önskar fler aktiviteter i grönområdena.

## Slutsatser utvecklingsområden

- Gällande frågan vad som skulle få de svarande att generellt sett besöka gröna platser oftare, så syns ett mönster i samtliga sammanställningar där kategorin "Fler aktiviteter och funktioner" fått flest röster. I den kategorin ingår svarsalternativen "*fler bord och bänkar*", "*fler lektytor*" och "*fler caféer och restauranger i närheten av parker, aktivitets eller grönområden*".
- Svarande i Vaggeryd och i Skillingaryd har svarat mycket lika. Det ses en ökad vilja kring mer rekreativa värden i Vaggeryd (skillnad 5 procentenheter jämfört med Skillingaryd).
- Det är fler av de svarande i Vaggeryd (3 procentenheter) som angett att det är viktigt med tryggare miljöer (belysning och mindre skymmande växtlighet) för att de ska vilja besöka gröna platser oftare jämfört med Skillingaryd.
- Av de som svarat "Annat" är det totalt 18 st. som svarat "*fler aktiviteter i parker, aktivitets- eller naturområden*". Detta för att värdet var valbart i de skriftliga enkäterna men inte i den digitala enkäten (p.g.a. layoutfel). Med detta i åtanke stärks kategorin "Fler aktiviteter och funktioner" ytterligare.
- Andra kommentarer kopplade till kategorin "Annat" är bättre stig, förbättra cykelvägar, tillgång till båt, fler hundbad utan vass sten och bättre järnvägsövergångar.
- I övriga orter anger en större andel jämfört med svaren för Vaggeryd och Skillingaryd att de efterfrågar tryggare miljöer, med fokus på belysning, för att de skulle besöka gröna platser oftare.




## Kommentarer och konkreta förbättringsförslag från invånarna

Totalt har det inkommit 289 synpunkter i de öppna kommentarsfälten i enkäten. Frågorna löd:

- *"Hur tycker du att det gröna område som du oftast besöker kan bli en bättre plats för just dig?"*
- *"Annat- vad skulle få dig att besöka gröna platser oftare?"*
- *"Är det något annat du vill tipsa om, kommentera, lyfta eller ge utvecklingsförslag kring som har med kommunens gröna ytor att göra?"*

Förbättningsförslagen som lämnades från invånarna har delats in i kategorierna skapa, skydda och stärka. Skapa innebär att förbättringsförslaget föreslår skapande av fler gröna platser eller värden, skydda innebär att gröna platser ska bevaras och lämnas kvar som de är och stärka innebär förbättringsförslag inom befintliga områden för att skapa gröna mervärden.



## Skillingaryd

*För Skillingaryds räkning har det kommit in drygt 100 skriftliga kommentarer kring grönstrukturen i tätorten. Kommentarererna har till stor del kretsat kring att utöka parkutbudet i centrala Skillingaryd samt att Grönelund bevaras och utvecklas. Många ser gärna fler motionsmöjligheter i form av utegym och fler slingor, samt bättre belysning, omklädningsrum är viktigt för många. Det finns även flera som önskar en väl inhägnad, gemensam lekyta som är allmän, trygg och inte tillhör någon skolgård. Flera kommentarer kretsar även kring oro att framförallt Grönelund ska påverkas av framtida bostadsbyggande i närheten. Flera menar att områdets karaktär och attraktivitet kommer att förändras om känslan av avstånd från bebyggelsen minskar.*

Konkreta förbättringsförslag från invånarna

Nedan nämns några av de kommentarer som lämnats av invånare i Skillingaryd gällande kommunens gröna områden.

### Skapa

- För lite grönt och vatten i **centrum** av Skillingaryd
- Bättre **park** i Skillingaryd
- Satsa på en **centrumnära park** där man kan sitta och vila, leka och fika.
- **Centrum** i Skillingaryd kunde vara grönare.
- Gör gärna en "vattenspegel" i anslutning till Gropabäcken.
- En stor **aktivetspark** med lek för alla åldrar.
- Grönområdet mellan Sörgårdsskolan och Valdhultsvägen skulle kunna bli en **vacker park**.
- **Parken** som skulle göras vid kaffegatan i Skillingaryd, med promenadstråk och bäcken som skulle lyftas fram- vad händer med den?
- Inför att man byggde de nya husen på kaffegatan i Skillingaryd så fanns det skisser på ett **gångstråk och uppdämt vatten** i Gropabäcken. Hoppas detta blir verklighet. Jag tycker att vatten är ett trevligt inslag i en tätort.
- Vi barnfamiljer vill ha en mer **central stor lekplats** i Skillingaryd, gärna med vattenlek och gummerad asfalt.
- Gör om betesmark för hästar till **park** (Parkvägen-Valdhultsvägen) ned bänkar osv.
- Riv den gamla fula röda målarverkstaden på Västra Järnvägsgatan och göra ett **fint grönområde** där.
- Skulle önska en **offentlig lekplats** åt barn även i samhället, inte bara på skola förskola eller i bostadskomplexen.
- Önskan om fräsch och **säker lekplats**, gärna med staket runt om, där alla kompisar och syskon kan leka i olika (ex vid ödetomten vid stationen) har funnits i flera år utan att det har hänt något. En bra lekplats som den i hamnparken eller kålgården i Jönköping eller Apladalen i Värnamo skulle verkligen behövas i Skillingaryd för att barnen kunna vara barn lite längre och faktiskt kunna röra på sig, vilket verkligen borde ligga i kommunens intresse. Många barnfamiljer är väldigt besvikna på detta!

### *Spara*

- Bevara det som finns i första hand! Exv. **Fåglabäck!**
- Va försiktig med tillståndsgivning av bostäder vid prövning av bygglov, som trots att de ligger på landsbygden men ändå gränsar till detaljplanerat område.
- Bevara avstånden till bebyggelse runt **Grönelunds friluftsområde**. Det skulle störa natur-upplevelsen om avståndet till bebyggelsen av bostäder minskade. Med andra ord: Bevilja inga nya bygglov som gränsar till **Grönelund!**
- Bostadsplanering av nya områden bör inte komma så nära friluftsområdet så ögat ser bostäder. Det är bl.a. därför jag söker mig till denna plats. **Grönelund** har ju ... "alltid legat uppe i skogen" !!
- Inte exploatera området som gränsar till Friluftsgården **Grönelund!**
- **Högabråten** ska inte ändras.

### *Stärka*

- Kombinera **utegym** med säkra **lekplatser** - gör det mycket lättare för ensamma föräldrar att kombinera lekstunden med träning.
- **Trolleberget** behöver märkas ut och kanske kompletteras på vissa sträckor.
- **Åhult** vid Fågelforsdammen: det är på väg att bli ett litet smultronställe nu när det görs i ordning. Tack för det!
- Området kring Båråmo, **nya Himlabacken och Fåglabäck** skulle kunna utvecklas mer, dels för att det ligger närma till central Skillingaryd men också att det är lätt att t sig ut på E4 både norr o söder över( för pendlare).
- Generellt bättre **upplyst**, gäller även cykel och gångbanor. Gärna lättillgängliga bord och bänkar på strategiska platser. Rökförbud på allmänna platser.
- Gärna nya bänkar och bord vid **Dammen**.
- Lekparken **Fåglabäck**. Mer belysning, inga hus.
- Mer stigar på **Grönelund** att välja på, 3, 4 km osv.
- Lite bättre badplats vid Fågelforsdammen. Man kan cykla dit om man inte har bil. En hytt att byta om i, det vore bra. Vattnet är så fint, lugnt och stilla.
- Uppdatera **utegymmet**, mer redskap som utmanar även människor som tränar.
- Bättre **belysning** vintertid. Ännu mer utveckling av motionsspår. Göra det ännu mer "trevligt och välkomnande"
- Vore trevligt om det ser snyggt ut runtomkring med lite planteringar mm på **Movalla**. Som det är nu är det rätt slitet. Det är ett område som används av många ungdomar i kommunen och vi föräldrar är ofta med. Det kommer även många från andra kommuner dit och det visar ju vad vi värnar om i vår kommun om det inte sköts. Vet att det är mycket förändringar runt Movalla nu och jag hoppas kommunen satsar på vår idrottsanläggning.
- Mer **belysning** på de längre motionsspåren.
- Asfaltera trottoarerna från Norr till Söder längs med Storgatan /Södra Vägen då den är under all kritik, gärna röd asfalt igen för att skilja cyklar från gående!  
Komplettera med träd längs med vägen.

## Vaggeryd

*I Vaggeryd har det kommit in drygt 100 kommentarer från invånarna där med utvecklingsförslag kopplat till den tätortsnära grönstrukturen. Flera kommentarer handlar om Lagans stråk och Hjortsjöns strandpromenad, där de generella förslagen är att öka tillgängligheten och den visuella kontakten med vattnet, samt att funktioner som papperskorgar, belysning och bänkar blir fler i dessa stråk. Det finns även flera förslag kring att stärka de gröna värdena i centrummiljön samt stärka Friluftsgårdens värden. Nedan presenteras ett utdrag av kommentarer i de öppna svarsfälten från invånare i Vaggeryds tätort.*



*”Jag önskar fler platser där man kan  
umgås och träffas i naturen.”*

*Önskemål från invånare i medborgardialogen 2018*

### *Skapa*

- Vackra grönområden med **promenadmöjligheter**. Fler planteringar med blommor och träd så det blir mer av en park, tex Rosariet i Jönköping, en kryddträdgård, någon sevärighet med lokal anknytning i anslutning med en rolig historia kring osv osv. En lekplats får gärna finnas i anslutning.
- **Bro** över Hjortsjön vid "Tränget" för att göra promenadstråken runt sjön mer tillgängliga, hel, halv, trekvartsrunda.
- Gör ett **enkelt motionsspår** på vattentäkten östra strand. Bevara även ovårdad natur centralt. Mer grönska generellt. Mer träd. Bevara befintliga träd.
- Det behövs en "**grön**" **lekpark** i Vaggeryds **centrum**.
- Fler gröna oaser i **centrum**
- En **gångbro** över till andra sidan (som diskuterats) har jag inget emot, det kan "binda ihop" västra och östra stranden fint till en gemensam promenad- och löparstråk, men absolut INTE en bilväg.
- **Bro** över Hjortsjön.
- De två **gölar** vid **Götafors skola**- röj och gör en strandpromenad runt den lilla gölen med bänkar, belysning och en fontän i mitten av gölen (belyst). Skär in den i branterna.
- Skapa en **fin park** som fanns förr vid folkparksområdet med en scen. Ordna trubadurafteon, kubbtturnering med grill. Skapa samvaro med andra kulturer genom parker.
- Mer grönska i form av **blommor, rabatter, planteringar**.
- Jag önskar fler platser där man kan **umgås och träffas i naturen**. Vindskyddet i missionsparken är en trevlig sådan. Utnyttja Lagan och anlägg en enkel grillplats med lekyta/gräsplan även i början av Ellen Nybergs promenad från kvarnen sett. Vintertid saknas verkligen en grillplats och bord/bänkar vid Lillakullabacken.



### *Spara*

- Tycker de stora grönområdena där man kan gå med hund säljs ut och bebyggs. Skulle vilja se att politikerna satsar på **livskvalité** för oss boende i kommunen.
- **Spara alla större träd** när ni bygger nya förskolor så att barnen kan få skugga av natur i stället för av speciella skärmtak. Låt så mycket natur vara kvar på tomten som möjligt. Det ger inspiration till fantasin.
- Att upphöra med bebyggelsen **nära sjön**.
- Bygg inte mer hus **runn sjön**.
- Gröna områden behöver inte alltid vara planerade och parkliknande, mysigt att **behålla gamla skogsstigar med naturlig miljö** nära befintlig bebyggelse.
- Att **betesmarken bevaras** med betande djur nu när det ska byggas på åkrarna i Götarps hage. Det är ett fantastiskt område och en liten bänk/fikabord hade varit uppskattat.
- Låt naturområden nära tätorten vara kvar i **naturligt skick**.

*Figur 6: Fler gröna oaser i centrum tas upp som ett utvecklingsförslag av invånare i medborgardialogen.*





*Figur 7: Hjortsjöns strandpromenad är ett stråk att spara och stärka enligt flera av de svarande i Vaggeryds tätort.*

## Stärka

- Områden med **mer orörd, ”vild” natur** är alltid inspirerande. Bättre belysning på elljusspår. **Sittplatser** längs de mest populära promenadstråken Östermoskogen, Taglarpsrundan, cykelvägen mot Byarum. Senare med Östra strand bebyggt **belysta gång och cykelstråk** in till Vaggeryd. Utveckla camping och badplats vid Hjortsjön. Kontroll av hastighet på de många och stora motorbåtarna som har lagts i Hjortsjön, det där kan bli ett problem i framtiden. Sjön är inte så stor att det går köra obemärkt utan att det stör friluftslivet.
- Friluftsgården Vaggeryd är min gröna plats med elljusbana, motionsspår och öppna ängar och gården, dock nästan all skog och övrig natur totalt "ogenomtränglig". Bättre **motionsstigar** med grus och röjda från träd etc. + GC- väg mellan Friluftsgården- S. Parkvägen. Gallring, röjning mm i aktuell skog/natur.
- Bättre promenadled **runt Hjortsjön** så man går längs med vattnet mera. Järnvägsparken borde kunna göras lite mysigare. Den är för öppen och tråkig just nu. Mest bara gräs. Torget borde ha några sevärdheter.
- Jag efterlyser belysning vid **promenadstråket från Fenix** och norrut på östra sidan Hjortsjön samt ett utomhusgym vid Hjortsjöns badplats.
- Satsa på att utveckla och underhålla den naturliga natur som redan finns. **Belysning** under vintern skapar trygghet och större vilja att ge sig ut.
- Mer lekredskap för barnen för blandade åldrar. Fler sittplatser. Papperskorg. Ett solsegel. Alla lekplatser i Vaggeryd har mycket sol.
- Jag tycker området vid **Bäckalyckan** är väldigt trevligt, med bra löparrspår och fina stigar att promenera på. Att rusta upp hinderbanan är ett tips.
- Att gräset klipps på de öppna ytorna för att vi ska kunna sitta där och äta även när sommaren har kommit. Det är även lättare att leka när gräset är kortare.
- Uppdatera **utmärkningen av leder**.
- Längst ån på södra sidan finns det "bänkar" men det är högt gräs så man vill inte gå och sätta sig där. Röja så att man ser mer av **Lagan**.
- Min gröna plats är utmed Lagan från **Nestors och vid Kvarndammen**. Snygga till och ta bort sly, ställa upp bänkar med bord för att kunna ta med fika ut.
- Brygga, grillplats, bättre gångväg för barnvagnar etc. längs sjön utan rötter o backar. **Belysning utmed sjön** vid folkparksområdet till Fenix.
- Ofta skräpigt. Fler papperskorgar vid **promenadstråket runt Hjortsjön**
- Ta bort vassen i Hjortsjön! Man ser knappt vattnet längre. Göra promenaden runt hjortsjön mer tillgänglig, mysig. **Öka belysningen för ökad trygghet.** Göra den mer till en utnyttjad stadssjö. Fixa mer offentliga bryggor och **utkiksplatser längs med Hjortsjön**.
- Göra **Lagan** mer tillgänglig och synliggör den mer. Öka plantering av växter och blommor runtom Vaggeryd.
- Min gröna plats är Friluftsgården, **Bäckalyckan** och **Skjutfältet**. Kan bli bättre om det var färre nedhugna träd kors och tvärs.
- Området vid ån/**Strandvägen** skulle kunna tas om hand på ett bättre sätt. Exempelvis skulle ni kunna ta ner en del av träden och bygga en park/mötesplats/badplats/lekplats där. Mycket folk promenerar förbi och skulle kunna ha glädje av ett finare område där som man kan stanna till vid. Skulle också kunna öppna upp för ett ytterligare badställe för de som har en bit till badplatsen.
- Skyltningen **runt sjön** skulle behöva förbättras och lysen installeras.
- Min gröna plats är från Nestors till bron vid Svenarumsvägen (utefter **Lagan**) och **Pumpsparken**. Mestadels helt igenväxt av sly så man inte ser vattnet. Rensa upp från sly, bänkar, bord att sitta vid. Ta bort de två bänkar/bord som finns söder om centrumbron, ingen vet vad det är för något, igenväxt med nässlor. Pumpsparken igenväxt hela sommaren 2018 (rensa upp och plantera) "under all kritik".
- Friluftsgården har en backe som man kan åka pulka i, elljusspår att springa i samt ett nytt utegym. Önskar **fler aktiviteter**.

## Övriga tätorter

### Hok

- **Fängen och Alnaberget**, sjö och berg, toa saknas, soptunna oklart. Skulle bli bättre med toa och omklädningsrum.
- Jag tycker att Hok helt **saknar en park**. det hade varit trevligt. Men vi har ju mycket natur runt om som man kan njuta av.
- Trevligare botten på sjön. Det är mycket växter på botten. Det är mycket kanadagäss där som gör sina behov, så det är inte så trevligt när det ligger bajs överallt. Annars är det en jättetrevlig **strand** som bara behöver lite **uppfräschning**.
- **Belysning**. I Hok har vi inget elljusspår så på vintern får man snällt gå runt Hok för att kunna vara ute o gå utan pannlampa.
- Önskar bättre underhåll av **elljusspåret i Hok**.
- Ett skogsområde i Hok, där skogen är överväldigande. Jag tycker att den är bra som den är. **Skogen ska förbli skogen**.

### Byarum

- Jag har länge saknat lite mer **lekpark vid Byarums hembygdsgård**. Tex en klätterställning!

### Klevshult

- **Rensa** buskar o sly.
- Jag tycker det är viktigt att man håller badplatsen fin. Klipper gräs, ser till att det finns en soptunna, gärna en toalett.
- **Rensa** upp utmed åkanterna, anlägga gångstigar utmed Lagan.
- **Rensa** buskage i outnyttjade områden (obebyggda).
- I södra delen av Klevshult finns en stor tom gräsyta sedan **lekplatsen tagits bort**. Denna yta borde göras något åt för att **få lite liv**, med en eller flera planteringar som sköts.
- När det gäller badplatser så tycker jag att det skulle finnas **cykelvägar** till dessa platser så de som inte har tillgång till bil kan ta sig fram på ett säkrare sätt.
- **Planteringar, blommor och skötseln** av dessa är föredömligt bra utfört i hela kommunen.

### Bondstorp

- Røj sly och träd så man kan se den vackra **sjön i hela Bondstorp**. Framför utmed sjövägen.

### Andra orter

- Min gröna plats är **Linnerydsjöns badplats** på sommaren. Ligger utanför Tofteryd vid Toftthagaskolan. Grönt gräs, lekplats, sjö, brygga. Den kan bli bättre med **mer belysning**.
- Min gröna plats är en väg ner mot **Österskog** som man sedan följer tills du kommer till ett vindskydd och en brygga. Platsen kan bli bättre om det fanns **bättre belysning**.



**VAGGERYDS  
KOMMUN**